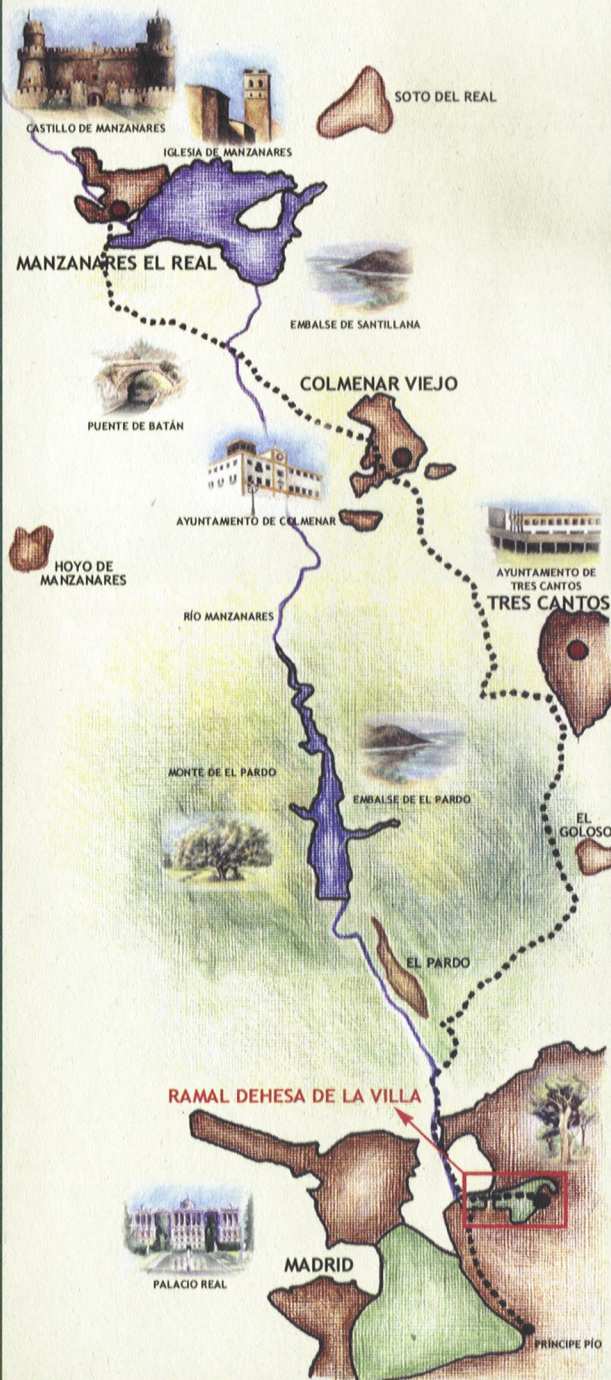


SENDA REAL GR-124



El origen de la Senda Real data del siglo XV cuando Enrique III de Castilla ordena construir un pabellón de caza en el bosque de encinas que puebla el monte conocido como El Pardo.

El GR-124 "Senda Real" comunica la ciudad de Madrid con la Sierra de Guadarrama, pasando por el Monte de El Pardo, Tres Cantos y Colmenar Viejo, para finalizar en Manzanares el Real.

Este recorrido se incluye en el Registro General de senderos de la Federación Española de Deportes de Montaña y Escalada con el nombre de GR-124 "Senda Real" en 1999.

SEÑALIZACIÓN DE LOS SENDEROS DE GRAN RECORRIDO



SEÑALIZACIÓN

Este ramal está marcado con las señales adoptadas internacionalmente para los senderos de gran recorrido (GR). Las podrás encontrar pintadas en árboles, farolas, hitos y balizas.

RECOMENDACIONES

Algún tramo del sendero de firme irregular y pendiente más acusada puede resultar de difícil acceso para personas con movilidad reducida.

Se recomienda llevar calzado y ropa cómodos, adecuados a la época del año.

Es conveniente llevar agua y protegerse del sol en los meses de verano.

ACCESOS Y COMUNICACIONES

Se accede mediante la línea 7 del metro (estación Francos Rodríguez) y las líneas de autobuses 64, 44, 126, 127, 128 y 132.

Senda Real
GR 124

RAMAL DEHESA DE LA VILLA



ÁREA DE GOBIERNO DE MEDIO AMBIENTE
Y SERVICIOS A LA CIUDAD



madrid


Este recorrido permite disfrutar a lo largo de 2 km de la riqueza natural de la Dehesa de la Villa, antiguamente Dehesa de Amaniél, en recuerdo al guarda del s.XIV Lope de Amaniél.

Al caminar por este sendero nos acercamos a lugares emblemáticos de la zona como la Fuente laTomasa o la antigua tapia del Monte de El Pardo.


La ruta dentro de la Dehesa de la Villa incluye fichas botánicas de las principales especies y un mirador desde el que se contempla una atractiva panorámica del parque y de la Sierra de Guadarrama.

Su enlace con el sendero GR-124 "Senda Real" permite llegar caminando a otras zonas verdes de la ciudad como la Casa de Campo y el Monte de El Pardo.

ESPECIES ARBÓREAS REPRESENTATIVAS




OLMO
(*Ulmus minor*)



PINO PIÑONERO
(*Pinus pinea*)



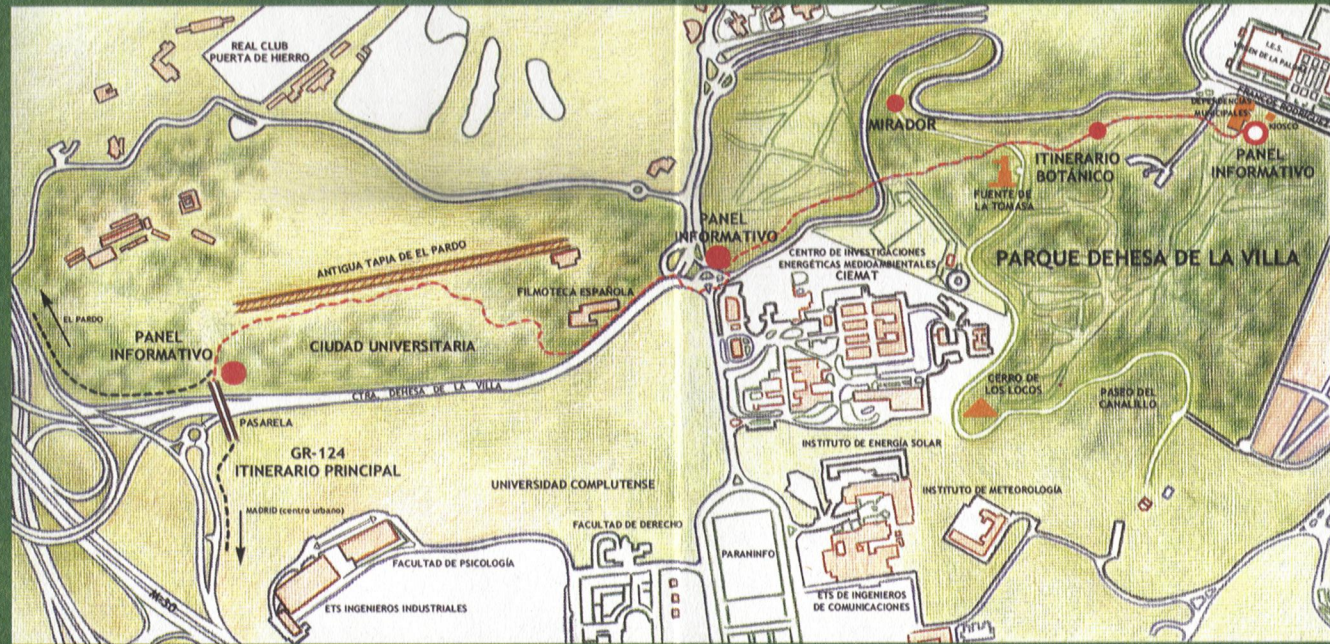
ENCINA
(*Quercus ilex rotundifolia*)



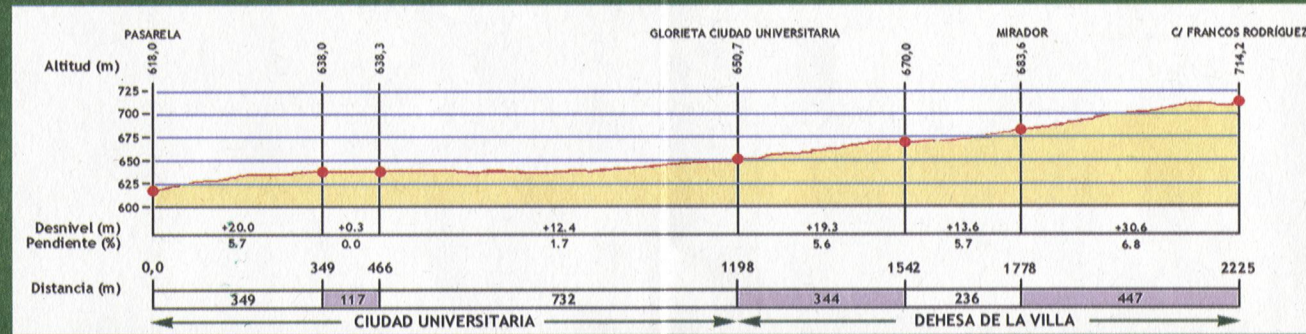
PINO CARRASCO
(*Pinus halepensis*)



FRESNO
(*Fraxinus angustifolia*)



RAMAL DEHESA DE LA VILLA



AVES SINGULARES



PITO REAL
(*Picus viridis*)



PICOGORDO
(*Coccothraustes coccothraustes*)



PETIRROJO
(*Erithacus rubecula*)



AGATEADOR COMÚN
(*Certhia brachydactyla*)



ABUBILLA
(*Upupa epops*)

DATOS GENERALES

Distancia:
2 km

Tiempo estimado:
35 minutos en sentido descendente
(Dehesa de la Villa-Pasarela)
45 minutos en sentido ascendente
(Pasarela-Dehesa de la Villa)

Dificultad:
Baja

Pendiente/Desnivel:
4,3% (Desnivel total 96 m)