

[índice anejo]

ANEJO IV REPORTAJE FOTOGRÁFICO 1

1. INTRODUCCIÓN..... 6

2. EJE 1: “LOS BULEVARES” AMRQUÉS DE URQUIJO-PLZA COLÓN Y SANTA ENGRACIA (ALONSO MARTÍNEZ-GLORIETA DE PINTOR SOROLLA)..... 7

2.1. TRAMO 1.1 CALLE MARQUÉS DE URQUIJO (ENTRE PASEO DEL PINTOR ROSALES Y CALLE DE LA PRINCESA) 7

2.2. TRAMO 1.2 CALLE ALBERTO AGUILERA (ENTRE LA CALLE PRINCESA Y LA CALLE BLASCO DE GARAY)9

2.3. TRAMO 1.3 CALLE ALBERTO AGUILERA (ENTRE LA CALLE BLASCO DE GARAY Y LA GLORIETA DE ALONSO MARTÍNEZ) 10

2.4. TRAMO 1.4 CALLE DE GÉNOVA (ENTRE LA GLORIETA DE ALONSO MARTÍNEZ Y LA PLAZA DE COLÓN)12

2.5. SANTA ENGRACIA (ENTRE LA CALLE DE LA GLORIETA DEL PINTOR SOROLLA Y CALLE LUCHANA) 13

2.6. SANTA ENGRACIA (ENTRE LA CALLE LUCHANA Y LA PLAZA DE ALONSO MARTÍNEZ) 14

3. EJE 2: SANTA ENGRACIA (GLORIETA DE PINTOR SOROLLA-GLORIETA DE CUATRO CAMINOS) 16

3.1. TRAMO 2.1 SANTA ENGRACIA (ENTRE LA GLORIETA DE LOS CUATRO CAMINOS Y CALLE DE RIOS ROSAS) 16

3.2. SANTA ENGRACIA (ENTRE LA CALLE RÍOS ROSAS Y CALLE DE JOSÉ ABASCAL) 17

3.3. SANTA ENGRACIA (ENTRE LA CALLE DE JOSÉ ABASCAL Y LA GLORIETA DEL PINTOR SOROLLA)..... 18

4. EJE 3: PROLONGACIÓN MADRID RIO – ANICETO MARINAS 19

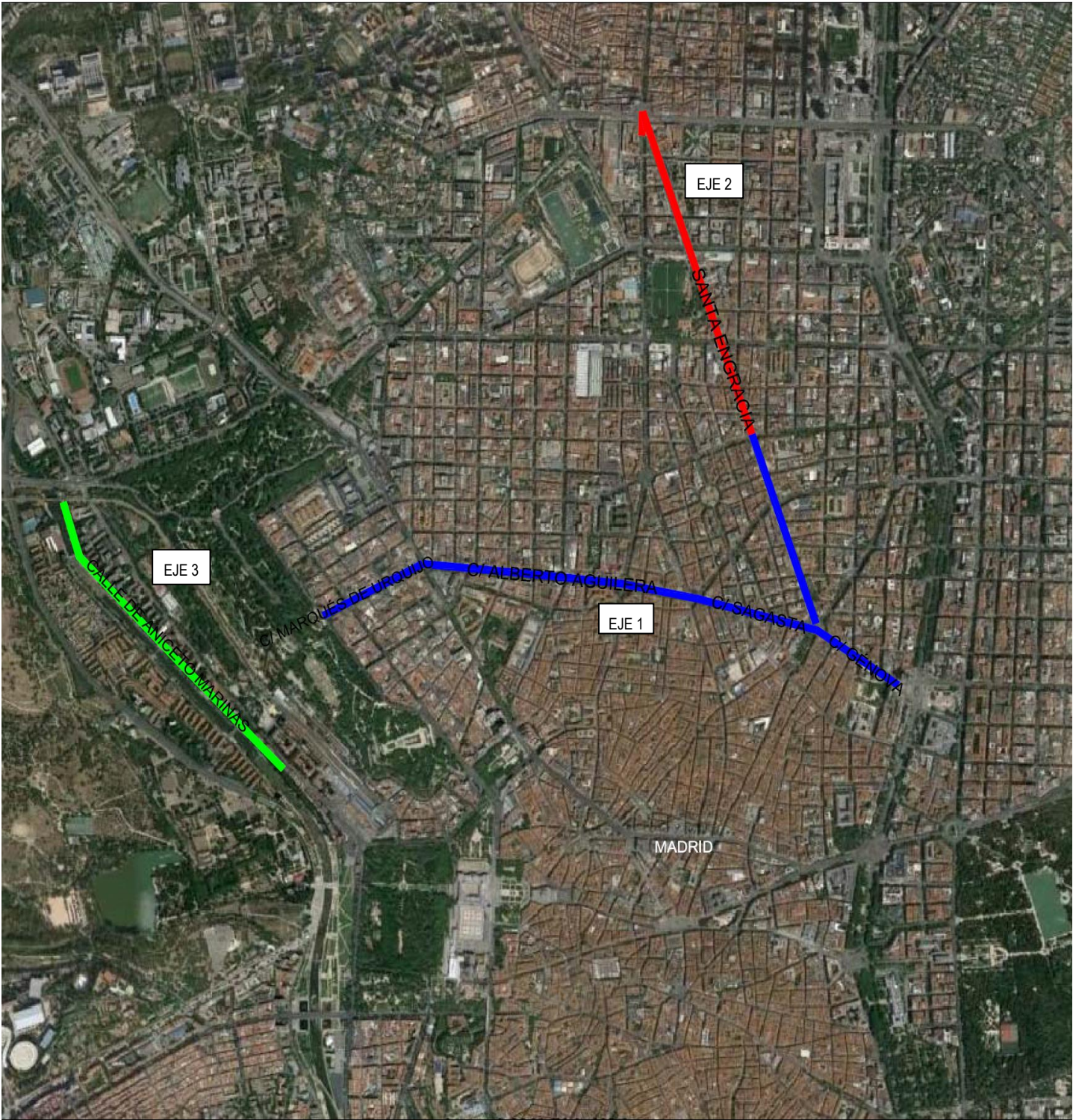
1. INTRODUCCIÓN

El presente anejo recoge un reportaje fotográfico del estado actual del ámbito de actuación del Proyecto de los itinerarios ciclistas para la Calle Santa Engracia, Los Bulevares y Prolongación Madrid Río-Aniceto Marinas

Las fotografías se han organizado según los ejes y tramos en los que se ha dividido dicho Proyecto, distinguiéndose tramos homogéneos dependiendo de las características de la sección de la vía:

- Eje 1: Eje “Los Bulevares” (Marqués de Urquijo-Plaza de Colón y Santa Engracia desde Alonso Martínez hasta Glorieta de Pintor Sorolla)
 - TRAMO 1.1: Calle Marqués de Urquijo (entre Paseo del Pintor Rosales y calle de la Princesa)
 - TRAMO 1.2: Calle Alberto Aguilera (entre la calle Princesa y la calle Blasco de Garay)
 - TRAMO 1.3: Calle Alberto Aguilera (entre la calle Blasco de Garay y la glorieta de Alonso Martínez)
 - TRAMO 1.4: Calle de Génova (entre la glorieta de Alonso Martínez y la plaza de Colón)
 - TRAMO 1.5: Santa Engracia (entre la calle de la Glorieta del Pintor Sorolla y calle Luchana)
 - TRAMO 1.6: Santa Engracia (entre la calle Luchana y la plaza de Alonso Martínez)
- Eje 2: Eje Calle Santa Engracia y Bravo Murillo (Plaza de Alonso Martínez-Glorieta de Cuatro Caminos)
 - TRAMO 2.1: Santa Engracia (entre la glorieta de los Cuatro Caminos y Calle de Ríos Rosas)
 - TRAMO 2.2: Santa Engracia (entre la calle Ríos Rosas y calle de José Abascal)
 - TRAMO 2.3: Santa Engracia (entre la calle de José Abascal y la Glorieta del Pintor Sorolla)
- Eje 3: Eje Prolongación Madrid Río – Aniceto Marinas

En el Plano nº2 del Documento Nº2 se refleja la ubicación desde la que están tomadas cada una de las fotografías.



2. EJE 1: “LOS BULEVARES” AMRQUÉS DE URQUIJO-PLZA COLÓN Y SANTA ENGRACIA (ALONSO MARTÍNEZ-GLORIETA DE PINTOR SOROLLA)

EJE 1: MARQUÉS DE URQUIJO – PLAZA DE COLÓN

Este eje recorre las calles Marqués de Urquijo, Alberto Aguilera, Carranza, Sagas, Génova y cierra el eje con Santa Engracia desde la Glorieta de Pintor Sorolla hasta la glorieta de Alonso Martínez.



Fotografía aérea del ámbito comprendido por el Eje Marqués de Urquijo-Plaza de Colón

2.1. TRAMO 1.1 CALLE MARQUÉS DE URQUIJO (ENTRE PASEO DEL PINTOR ROSALES Y CALLE DE LA PRINCESA)



Fotog. 1. C/ Marqués de Urquijo esquina Paseo del Pintor Rosales.



Fotog. 2. C/ Marqués de Urquijo esquina Paseo del Pintor Rosales.



Fotog. 3. C/ Marqués de Urquijo esquina Paseo del Pintor Rosales.



Fotog. 4. C/ Marqués de Urquijo esquina C/ Ferraz.



Fotog. 5. C/ Marqués de Urquijo esquina C/ Ferraz.



Fotog. 6. C/ Marqués de Urquijo a la altura del cruce con C/ Ferraz.



Fotog. 7. C/ Marqués de Urquijo esquina C/ Juan Álvarez Mondizábal.















Fotog. 8. (C/ Marqués de Urquijo esquina C/ Juan Álvarez Mondizábal.

| | |
|---|--|
| | |
| Fotog. 9. C/ Marqués de Urquijo esquina C/ Juan Álvarez Mondizábal. | Fotog. 10. C/ Marqués de Urquijo esquina C/ Juan Álvarez Mondizábal. |
| | |
| Fotog. 11. C/ Marqués de Urquijo esquina C/ Martín de los Heros. | Fotog. 12. C/ Marqués de Urquijo esquina C/ Martín de los Heros. |
| | |
| Fotog. 13. C/ Marqués de Urquijo esquina C/ Martín de los Heros. | Fotog. 14. C/ Marqués de Urquijo esquina C/ Martín de los Heros. |

| | |
|---|---|
| | |
| Fotog. 15. C/ Marqués de Urquijo esquina C/ Tutor. | Fotog. 16. C/ Marqués de Urquijo esquina C/ Tutor. |
| | |
| Fotog. 17. C/ Marqués de Urquijo esquina C/ Tutor. | Fotog. 18. C/ Marqués de Urquijo esquina C/ Tutor. |
| | |
| Fotog. 19. C/ Marqués de Urquijo esquina C/ de la Princesa. | Fotog. 20. C/ Marqués de Urquijo esquina C/ de la Princesa. |





2.2. TRAMO 1.2 CALLE ALBERTO AGUILERA (ENTRE LA CALLE PRINCESA Y LA CALLE BLASCO DE GARAY)







| | |
|---|--|
|  |  |
| Fotog. 21. C/ Alberto Aguilera esquina C/ Gaztambide. | Fotog. 22. C/ Alberto Aguilera esquina C/ Gaztambide. |
|  |  |
| Fotog. 23. C/ Alberto Aguilera esquina C/ Gaztambide. | Fotog. 24. C/ Alberto Aguilera esquina C/ Serrano Jover. |
|  |  |
| Fotog. 25. C/ Alberto Aguilera esquina C/ Serrano Jover). | Fotog. 26. C/ Alberto Aguilera esquina C/ Serrano Jover. |

| | |
|---|---|
|  |  |
| Fotog. 27. C/ Alberto Aguilera esquina C/ Serrano Jover. | Fotog. 28. C/ Alberto Aguilera esquina C/ Serrano Jover. |
|  |  |
| Fotog. 29. C/ Alberto Aguilera esquina C/ Guzmán El Bueno. | Fotog. 30. C/ Alberto Aguilera esquina C/ Guzmán El Bueno. |
|  |  |
| Fotog. 31. C/ Alberto Aguilera esquina C/ Guzmán El Bueno. | Fotog. 32. C/ Alberto Aguilera esquina C/ Guzmán El Bueno. |

| | |
|---|--|
|  |  |
| Fotog. 33. C/ Alberto Aguilera esquina C/ Mártires de Alcalá. | Fotog. 34. C/ Alberto Aguilera esquina C/ Mártires de Alcalá. |







2.3. TRAMO 1.3 CALLE ALBERTO AGUILERA (ENTRE LA CALLE BLASCO DE GARAY Y LA GLORIETA DE ALONSO MARTÍNEZ)

| | |
|---|--|
|  |  |
| Fotog. 35. C/ Alberto Aguilera esquina C/ Baltasar Gracian. | Fotog. 36. C/ Alberto Aguilera esquina C/ Baltasar Gracian. |
|  |  |
| Fotog. 37. C/ Alberto Aguilera esquina C/ Vallehermoso. | Fotog. 38. C/ Alberto Aguilera esquina C/ Vallehermoso. |

| | |
|---|---|
|  |  |
| Fotog. 39. C/ Alberto Aguilera esquina C/ Vallehermoso. | Fotog. 40. C/ Alberto Aguilera esquina Glorieta Ruiz Jiménez. |
|  |  |
| Fotog. 41. C/ Alberto Aguilera esquina C/ Vallehermoso. | Fotog. 42. C/ Alberto Aguilera esquina C/ Vallehermoso. |
|  |  |
| Fotog. 43. C/ Alberto Aguilera esquina C/ Vallehermoso. | Fotog. 44. C/ Carranza esquina Glorieta Ruiz Jiménez. |

| | |
|---|---|
| | |
| Fotog. 45. C/ Carranza esquina Glorieta Ruíz Jiménez. | Fotog. 46. C/ Carranza esquina Glorieta Ruíz Jiménez. |
| | |
| Fotog. 47. C/ Carranza esquina Glorieta Ruíz Jiménez. | Fotog. 48. C/ Carranza esquina Glorieta Ruíz Jiménez. |
| | |
| Fotog. 49. C/ Carranza esquina C/ Fuencarral. | Fotog. 50. C/ Carranza esquina C/ Fuencarral. |

| | |
|--|--|
| | |
| Fotog. 51. C/ Sagasta esquina C/ Churruca. | Fotog. 52. C/ Sagasta esquina C/ Churruca. |
| | |
| Fotog. 53. C/ Sagasta esquina C/ Francisco de Rojas. | Fotog. 54. C/ Sagasta esquina C/ Francisco de Rojas. |
| | |
| Fotog. 55. C/ Sagasta esquina C/ Francisco de Rojas. | Fotog. 56. C/ Sagasta esquina C/ Francisco de Rojas. |

| | |
|---|--|
|  |  |
| Fotog. 57. C/ Sagasta esquina C/ Francisco de Rojas. | Fotog. 58. C/ Sagasta esquina C/ Covarrubias. |
|  |  |
| Fotog. 59. C/ Sagasta esquina C/ Covarrubias. | Fotog. 60. C/ Sagasta esquina C/ Covarrubias. |
|  |  |
| Fotog. 61. C/ Sagasta esquina C/ Covarrubias. | Fotog. 62. C/ Sagasta esquina Plaza Alonso Martínez. |

| |
|---|
|  |
| Fotog. 63. C/ Sagasta esquina Plaza Alonso Martínez. |

2.4. TRAMO 1.4 CALLE DE GÉNOVA (ENTRE LA GLORIETA DE ALONSO MARTÍNEZ Y LA PLAZA DE COLÓN)



| | |
|---|---|
|  |  |
| Fotog. 64. C/ Génova esquina Plaza Alonso Martínez. | Fotog. 65. C/ Génova esquina Plaza Alonso Martínez. |
|  |  |
| Fotog. 66. C/ Génova esquina Plaza Alonso Martínez. | Fotog. 67. C/ Génova esquina Plaza Alonso Martínez. |

2.5. SANTA ENGRACIA (ENTRE LA CALLE DE LA GLORIETA DEL PINTOR SOROLLA Y CALLE LUCHANA)





| | |
|--|--|
| | |
| Fotog. 68. C/ Almagro esquina Plaza Alonso Martínez. | Fotog. 69. C/ Génova esquina Plaza de Colón. |
| | |
| Fotog. 70. C/ Génova esquina Plaza de Colón. | Fotog. 71. C/ Génova esquina Plaza de Colón. |
| | |
| Fotog. 72. C/ Génova esquina Plaza de Colón. | |





| | |
|---|--|
| | |
| Fotog. 31. C/ Santa Engracia / Glorieta del Pintor Sorolla. | Fotog. 30. C/ Santa Engracia / Glorieta del Pintor Sorolla. |
| | |
| Fotog. 29. C/ Santa Engracia entre Calle de Segundo y Calle de Santa Felicia. | Fotog. 28. C/ Santa Engracia esquina Calle de Santa Felicia. |
| | |
| Fotog. 27. C/ Santa Engracia esquina Calle de Santa Felicia. | Fotog. 26. C/ Santa Engracia esquina Calle de Raimundo. |

| | |
|---|--|
|  |  |
| Fotog. 25. C/ Santa Engracia esquina Calle de Raimundo. | Fotog. 24. C/ Santa Engracia esquina Calle de Raimundo. |

| | |
|---|---|
|  |  |
| Fotog. 19. C/ Santa Engracia esquina Calle de Luchana. | Fotog. 18. C/ Santa Engracia entre Calle de Luchana y Calle de Manuel Cortina. |

2.6. SANTA ENGRACIA (ENTRE LA CALLE LUCHANA Y LA PLAZA DE ALONSO MARTÍNEZ)

| | |
|---|--|
|  |  |
| Fotog. 23. C/ Santa Engracia esquina Calle de General Arando. | Fotog. 22. C/ Santa Engracia esquina Calle de General Arando. |
|  |  |
| Fotog. 21. C/ Santa Engracia esquina Calle de Luchana. | Fotog. 20. C/ Santa Engracia esquina Calle de Luchana. |

| | |
|---|---|
|  |  |
| Fotog. 17. C/ Santa Engracia entre Calle de Luchana y Calle de Manuel Cortina. | Fotog. 16. C/ Santa Engracia entre Calle de Luchana y Calle de Manuel Cortina. |
|  |  |
| Fotog. 15. C/ Santa Engracia esquina de Manuel Cortina. | Fotog. 14. C/ Santa Engracia esquina de Manuel Cortina. |

| | |
|---|--|
| | |
| Fotog. 13. C/ Santa Engracia esquina de Manuel Cortina. | Fotog. 12. C/ Santa Engracia esquina de Manuel Cortina. |
| | |
| Fotog. 11. C/ Santa Engracia esquina de Manuel Cortina. | Fotog. 10. C/ Santa Engracia esquina Calle de Nicasio Gallego. |
| | |
| Fotog. 9. C/ Santa Engracia esquina Calle de Nicasio Gallego. | Fotog. 8. C/ Santa Engracia esquina Calle de Nicasio Gallego. |

| | |
|---|---|
| | |
| Fotog. 7. C/ Santa Engracia esquina Calle de Nicasio Gallego. | Fotog. 6. C/ Santa Engracia esquina Calle de Nicasio Gallego. |
| | |
| Fotog. 5. C/ Santa Engracia entre Calle de Manuel Gonzales Longoria y Glorieta de Alonso Matín. | Fotog. 4. C/ Santa Engracia entre Calle de Manuel Gonzales Longoria y Glorieta de Alonso Matín. |
| | |
| Fotog. 2. C/ Santa Engracia entre Calle de Manuel Gonzales Longoria y Glorieta de Alonso Matín. | Fotog. 1. C/ Santa Engracia entre Calle de Manuel Gonzales Longoria y Glorieta de Alonso Matín. |

3. EJE 2: SANTA ENGRACIA (GLORIETA DE PINTOR SOROLLA-GLORIETA DE CUATRO CAMINOS)

Este Eje recorre la Calle Santa Engracia entre la Glorieta de los Cuatro Caminos y la Glorieta de Pintor Sorolla.



Fotog. 2. Fotografía aérea del ámbito comprendido de Santa Engracia entre las Glorietas de Cuatro Caminos y Pintor Sorolla

3.1. TRAMO 2.1 SANTA ENGRACIA (ENTRE LA GLORIETA DE LOS CUATRO CAMINOS Y CALLE DE RIOS ROSAS)

| | |
|--|--|
| | |
| Fotog. 61. C/ Santa Engracia/ Glorieta Cuatro Caminos. | Fotog. 60. C/ Santa Engracia/ Glorieta Cuatro Caminos. |



| | |
|--|--|
| | |
| Fotog. 59. C/ Santa Engracia a esquina Calle de Maudes. | Fotog. 58. C/ Santa Engracia a esquina Calle de Maudes. |
| | |
| Fotog. 57. C/ Santa Engracia a esquina Calle de Maudes | Fotog. 56. C/ Santa Engracia entre Calle Maudes y Calle de María Guzmán. |
| | |
| Fotog. 55. C/ Santa Engracia entre Calle Maudes y Calle de María Guzmán. | Fotog. 54. C/ Santa Engracia entre Calle de María de Guzmán y Calle de Cristóbal Bordiú. |

| | |
|--|---|
| | |
| Fotog. 53. C/ Santa Engracia entre Calle de María de Guzmán y Calle de Cristóbal Bordiú. | Fotog. 52. C/ Santa Engracia esquina Calle de Cristóbal Bordiú. |
| | |
| Fotog. 51. C/ Santa Engracia esquina Calle de Cristóbal Bordiú. | Fotog. 50. C/ Santa Engracia esquina Calle de Cristóbal Bordiú. |

3.2. SANTA ENGRACIA (ENTRE LA CALLE RÍOS ROSAS Y CALLE DE JOSÉ ABASCAL)





| | |
|--|--|
| | |
| Fotog. 49. C/ Santa Engracia esquina Calle de las Rosas. | Fotog. 48. C/ Santa Engracia esquina Calle de las Rosas. |
| | |
| Fotog. 47. C/ Santa Engracia esquina Calle de las Rosas. | Fotog. 46. C/ Santa Engracia entre Calle de las Rosas y Calle José de Abascal. |
| | |
| Fotog. 45. C/ Santa Engracia entre Calle de las Rosas y Calle José de Abascal. | Fotog. 44. C/ Santa Engracia entre Calle de las Rosas y Calle José de Abascal. |

| | |
|---|--|
|  |  |
| Fotog. 43. C/ Santa Engracia esquina José de Abascal. | Fotog. 42. C/ Santa Engracia esquina José de Abascal. |






| | |
|---|---|
|  |  |
| Fotog. 37. C/ Santa Engracia esquina Calle de Viriato. | Fotog. 36. C/ Santa Engracia esquina Calle de Viriato. |

3.3. SANTA ENGRACIA (ENTRE LA CALLE DE JOSÉ ABASCAL Y LA GLORIETA DEL PINTOR SOROLLA)

| | |
|---|--|
|  |  |
| Fotog. 41. C/ Santa Engracia esquina José de Abascal. | Fotog. 40. C/ Santa Engracia esquina José de Abascal. |
|  |  |
| Fotog. 39. C/ Santa Engracia esquina Calle de García de Paredes. | Fotog. 38. C/ Santa Engracia esquina Calle de García de Paredes. |







| | |
|---|---|
|  |  |
| Fotog. 35. C/ Santa Engracia esquina Calle de Viriato. | Fotog. 34. C/ Santa Engracia esquina Calle de Viriato. |
|  |  |
| Fotog. 33. C/ Santa Engracia / Glorieta del Pintor Sorolla. | Fotog. 32. C/ Santa Engracia/ Glorieta del Pintor Sorolla. |

4. EJE 3: PROLONGACIÓN MADRID RIO – ANICETO MARINAS

| | |
|---|--|
|  |  |
| Fotog. 1. C/ Aniceto Marinas zona terraza Puente de los Franceses. | Fotog. 2. C/ Aniceto Marinas zona terraza Puente de los Franceses. |
|  |  |
| Fotog. 3. C/ Aniceto Marinas Puente de los Franceses. | Fotog. 4. C/ Aniceto Marinas zona terraza Puente de los Franceses. |
|  |  |
| Fotog. 5. C/ Aniceto Marinas Conexión Carril Bici. | Fotog. 6. C/ Aniceto Marinas zona Terriza. |

| | |
|---|---|
|  |  |
| Fotog. 7. C/ Aniceto Marinas Conexión Carril Bici. | Fotog. 8. C/ Aniceto Marinas Conexión Carril Bici. |
|  |  |
| Fotog. 9. C/ Aniceto Marinas Conexión Carril Bici. | Fotog. 10. C/ Aniceto Marinas paseo borde Rio Manzanares. |
|  |  |
| Fotog. 11. C/ Aniceto Marinas paseo borde Rio Manzanares. | Fotog. 12. C/ Aniceto Marinas Presa Número Tres. |

| | |
|---|--|
|  |  |
| Fotog. 13. C/ Aniceto Marinas Presa Número Tres. | Fotog. 14. C/ Aniceto Marinas zona terraza Esquina Calle de Loeches. |
|  |  |
| Fotog. 15. C/ Aniceto Marinas zona terraza Esquina Calle de Loeches. | Fotog. 16. C/ Aniceto Marinas zona terraza Esquina Calle de Loeches. |
|  |  |
| Fotog. 17. C/ Aniceto Marinas pasarela de Almuñécar. | Fotog. 18. C/ Aniceto Marinas pasarela de Almuñécar. |

| | |
|---|---|
|  |  |
| Fotog. 19. C/ Aniceto Marinas zona terraza parque de Marinas. | Fotog. 20. C/ Aniceto Marinas zona terraza parque de Marinas. |
|  |  |
| Fotog. 21. C/ Aniceto Marinas Presa Número Cuatro. | Fotog. 22. C/ Aniceto Marinas Presa Número Cuatro. |
|  |  |
| Fotog. 23. C/ Aniceto Marinas Pasarela Histórica Puerta de San Vicente. | Fotog. 24. C/ Aniceto Marinas Conexión Carril Bici/ Pasarela Histórica Puerta de San Vicente. |