

ÍNDICE

1.	OBJETO.....	2
2.	PLAN GENERAL DE ORDENACIÓN URBANA.	2
3.	CONCLUSIONES.....	2

APÉNDICES:

- 1.- PLANOS DEL PLAN GENERAL DE ORDENACIÓN URBANA DE MADRID
- 2.- CERTIFICADO DE VIABILIDAD GEOMÉTRICA Y DISPONIBILIDAD DE TERRENOS

1. OBJETO

En este Anejo se determinan las zonas de ocupación necesarias para la ejecución de las obras, ya sean zonas de ocupación temporal como de servidumbre y que puedan quedar sometidas a expediente de ocupación.

2. PLAN GENERAL DE ORDENACIÓN URBANA

En el Apéndice Nº 1 del presente Anejo se incluyen los planos correspondientes al Plan General de Ordenación Urbana del Ayuntamiento de Madrid de 1997, tanto de Gestión como de Ordenación, donde se pueden diferenciar las alineaciones consideradas, las diferentes áreas de reparto (suelo urbano – urbanizable), las acciones previstas sobre dotaciones, etc., para la zona considerada de actuación.

3. CONCLUSIONES

Dado que todas las obras recogidas en el Proyecto se desarrollan por vías públicas actuales o zonas verdes según el Plan General de Ordenación Urbana de Madrid, existe plena disponibilidad de los terrenos al ser el Ayuntamiento de Madrid tanto el promotor como el titular del suelo del ámbito de actuación. Se incluye certificado de viabilidad geométrica y disponibilidad de los terrenos en el Apéndice Nº 2 del presente Anejo.

Las obras objeto del presente Proyecto no vulneran los preceptos correspondientes a las previsiones del planeamiento del vigente Plan General de Ordenación Urbana del Término Municipal de Madrid.

APÉNDICES:

APÉNDICE Nº 1:

PLANOS DEL PLAN GENERAL DE ORDENACIÓN URBANA DE MADRID

Plan General de Ordenación Urbana 1997

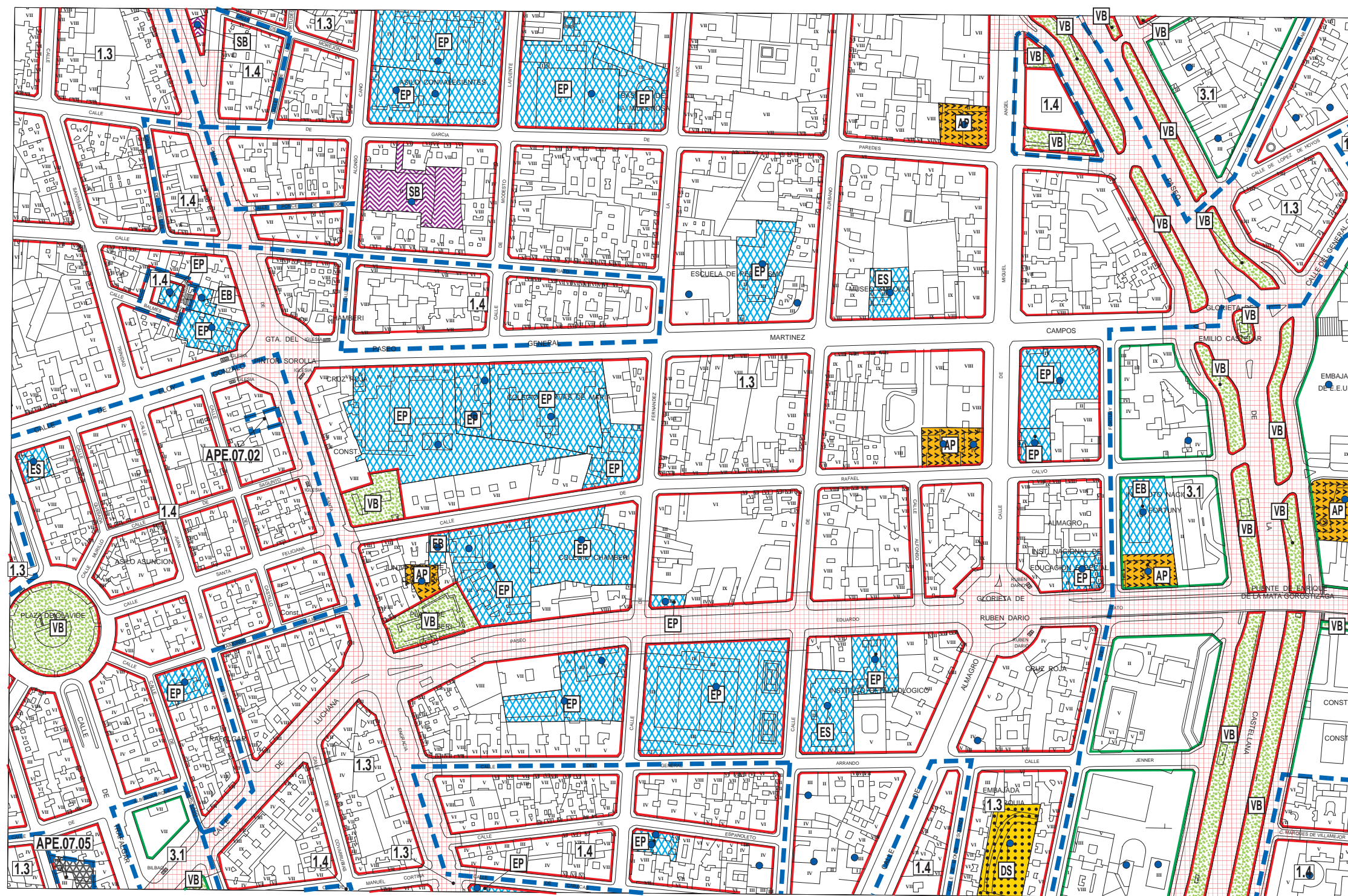
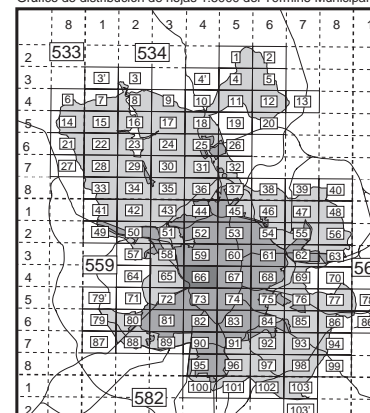
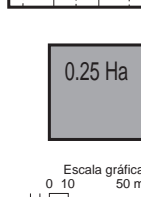



Gráfico de distribución de hojas 1:5000 del Término Municipal



División hojas 1:2000



Alineaciones	
	Alineación oficial
	Alineación en volumetría específica

Ámbitos de ordenación	
	Límite del ámbito
	Norma zonal
	Grado
	Nivel
	Ordenación
	Distrito
	Número de orden
	Ordenación
	Cuadrante
	Número de orden
	Ordenación
	Nivel de protección

Ámbitos de ordenación	
AOE.00.01	Ordenación especial
Suelo urbano	
7.2.a	Norma zonal
●	Norma zonal 1.5
APL.14.07	Planeamiento incorporado
APE.05.14	Planeamiento específico
APR.21.05	Planeamiento remitido
Suelo urbanizable	
UZL.0.09	Incorporado
UZP.1.02	Programado
UNP.4.03	No programado
Suelo no urbanizable	
NUC	Común
NUP.2	Protegido

Dotaciones	
	Zonas verdes
	Básica
	Singular
	Deportivo
	Básico
	Singular
	Privado
	Equipamiento
	Básico
	Singular
	Privado
	Servicio público
	Básico
	Singular
	Administración pública
	Servicios infraestructurales
	Servicios de transporte
	Transporte ferroviario
	Transporte aéreo
	Intercambiadores
	Logística del transporte
	Vía pública principal
	Reserva viaria y ferroviaria
	Vía pública secundaria
	Trazado indicativo (APR)

Ordenación

559/4-4/3

O-66/3

Plan General de Ordenación Urbana 1997

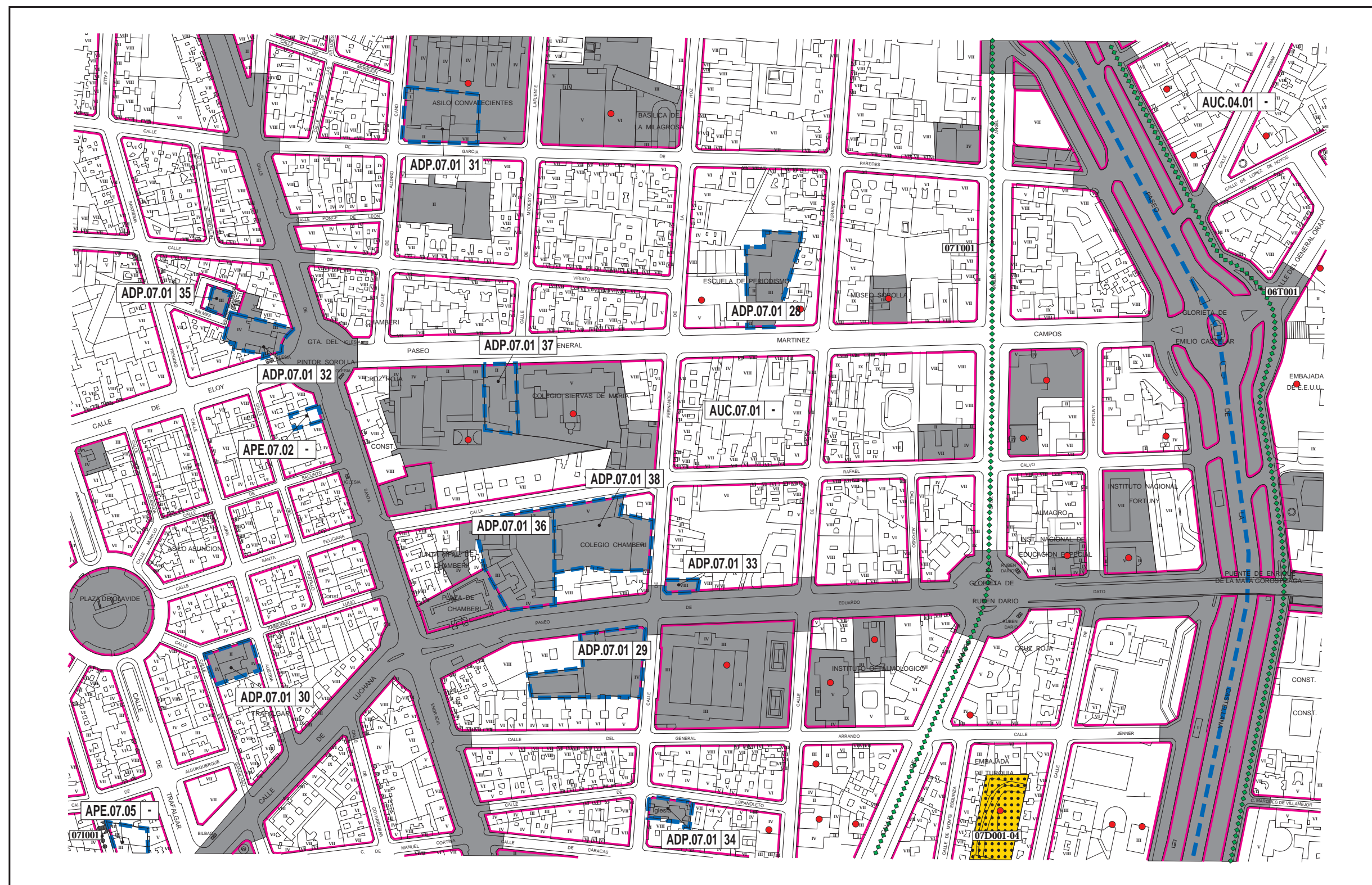
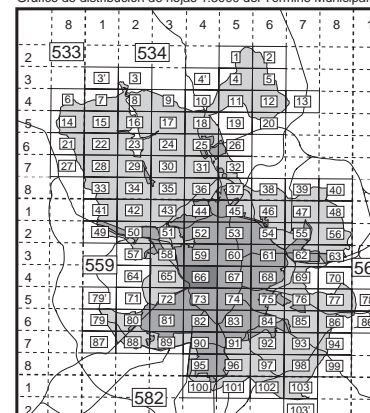
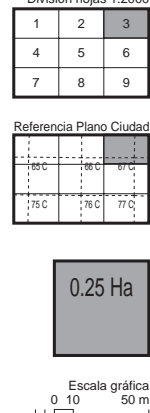


Gráfico de distribución de hojas 1:5000 del Término Municipal



División hojas 1:2000



```

graph TD
    A[Alineaciones] --> B[Alineación oficial  
y en volumetría específica]
    B --> C[Áreas de reparto]
    C --> D[Límite del área de reparto]
    C --> E[Porción]
    D --> F[Tipo de  
área de reparto]
    D --> G[Distrito]
    D --> H[Nº de orden]
    D --> I[Sector]
    E --> J[Sector]
    E --> K[Sector]
    F --> L[UZA]
    G --> L
    H --> L
    I --> L
    J --> L
    K --> L
  
```

Áreas de reparto	
Suelo Urbano	
AUC.11.02	Suelo urbano común
API.14.07	Planeamiento incorporado
APE.05.14	Planeamiento específico
	Gestión en documentación específica
APR.21.05	Planeamiento remitido
ADP.18.01	Dotaciones privadas
	Independiente por protección
Suelo Urbanizable	
UZI.0.09	Incorporado
UZP.1.02	Programado. Primer cuatrienio
UZP.2.01	Programado. Segundo cuatrienio
UZP.3.05	Programado. Tercer cuatrienio

Acciones sobre dotaciones		
Ocupan suelo		<div> <div> <div>Sistema general</div> <div> <div>SG</div> <div>1.02</div> </div> </div> <div>Sector</div> </div> <div> <div> <div>11D057(01)-02</div> </div> <div> <div>Districto</div> <div>Tipo de dotación</div> <div>Número de orden</div> </div> <div> <div>Modo de obtención de suelo</div> <div>Porción</div> </div> </div>
		<div> <div>Modos de obtención de suelo</div> <div> <div>01</div> <div>Suelo obtenido</div> </div> <div> <div>01</div> <div>Transferencia de aprovechamientos urbanísticos</div> </div> <div> <div>02</div> <div>Unidad de ejecución</div> </div> <div> <div>03</div> <div>Gestión incorporada</div> </div> <div> <div>04</div> <div>Actuación aislada en suelo urbano</div> </div> <div> <div>05</div> <div>SG incluido en suelo urbano con gestión incorporada</div> </div> <div> <div>06</div> <div>SG incluido en suelo urbanizable incorporado</div> </div> <div> <div>07</div> <div>SG adscrito a, o incluido en UZP.1</div> </div> <div> <div>08</div> <div>SG adscrito a, o incluido en UZP.2</div> </div> <div> <div>09</div> <div>SG adscrito a, o incluido en UZP.3</div> </div> <div> <div>10</div> <div>SG incluido en suelo urbanizable no programado</div> </div> <div> <div>11</div> <div>En suelo no urbanizable</div> </div> <div> <div>12</div> <div>Otros</div> </div> </div>
<div> <div></div> <div>Dotación existente</div> </div> <div> <div></div> <div>Zonas verdes</div> </div> <div> <div></div> <div>Deportivo</div> </div> <div> <div></div> <div>Equipamiento</div> </div> <div> <div></div> <div>Servicio público</div> </div> <div> <div></div> <div>Administración pública</div> </div> <div> <div></div> <div>Servicios infraestructurales</div> </div> <div> <div></div> <div>Servicios de transporte</div> </div> <div> <div></div> <div>Vía pública</div> </div>	<div> <div>V</div> <div>Zonas verdes</div> </div> <div> <div>D</div> <div>Deportivo</div> </div> <div> <div>E</div> <div>Equipamiento</div> </div> <div> <div>S</div> <div>Servicio público</div> </div> <div> <div>A</div> <div>Administración pública</div> </div> <div> <div>I</div> <div>Servicios infraestructurales</div> </div> <div> <div>T</div> <div>Servicios de transporte</div> </div> <div> <div>C</div> <div>Vía pública</div> </div>	
No ocupan suelo		
<div> <div></div> <div>Servicios infraestructurales</div> </div> <div> <div></div> <div>Servicios de transporte</div> </div> <div> <div></div> <div>Acción de mejora sobre vía pública</div> </div> <div> <div></div> <div>Acción puntual</div> </div>		

Plan General de Ordenación Urbana 1997

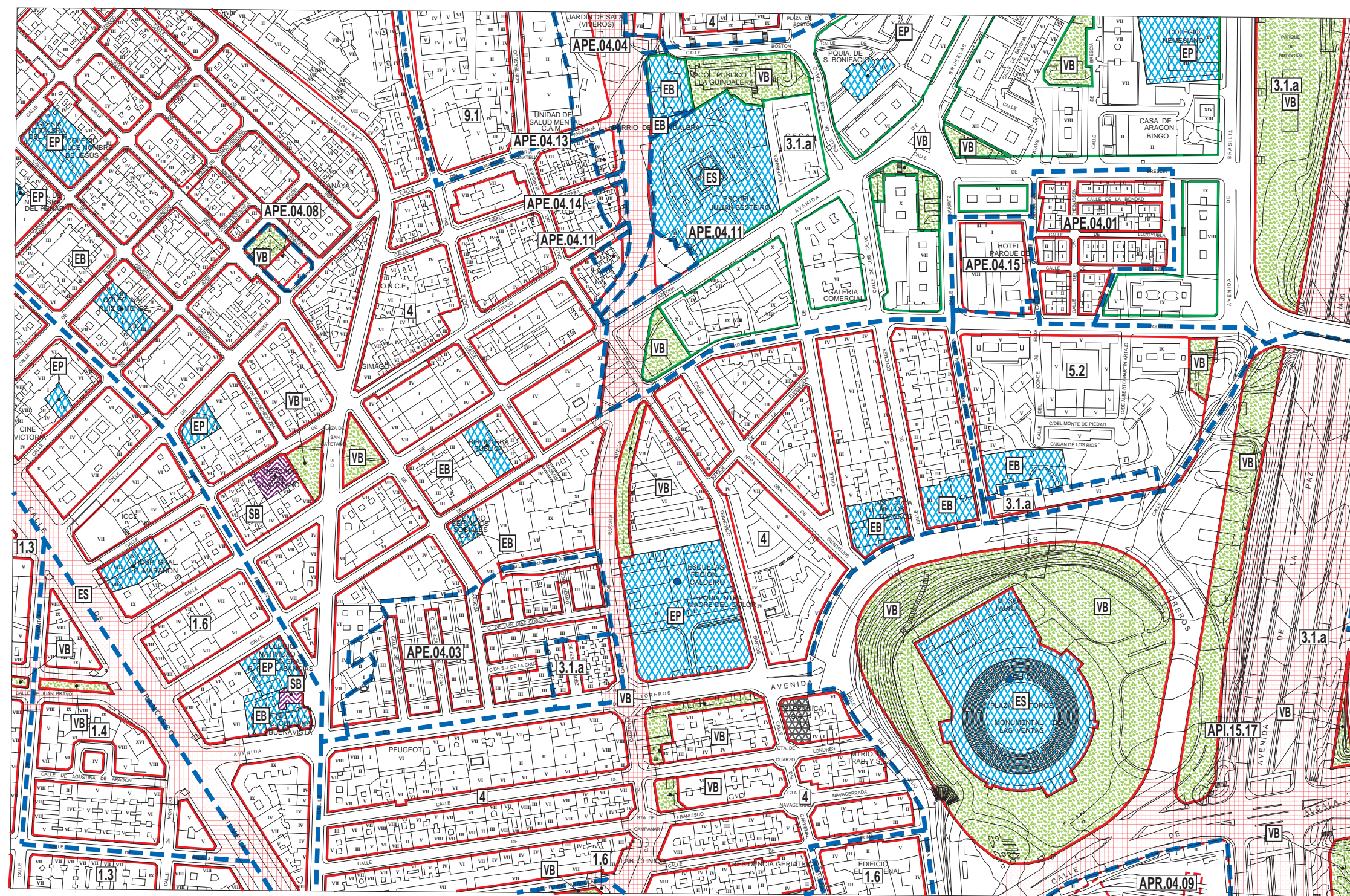
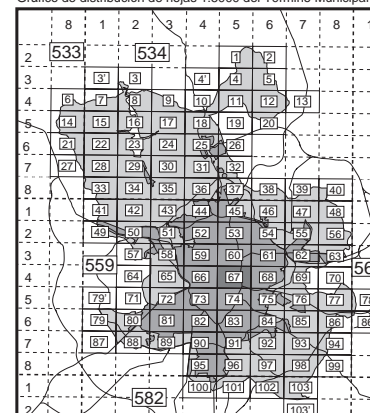
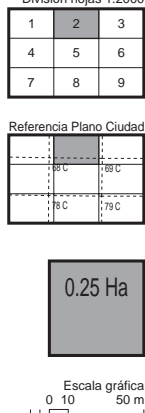


Gráfico de distribución de hojas 1:5000 del Término Municipal



División hojas 1:2000



Alineaciones	
	Alineación oficial
	Alineación en volumetría específica

Ámbitos de ordenación	
	Límite del ámbito
	Norma zonal
	Grado
	Nivel
	Ordenación
	Distrito
	Número de orden

	Ordenación
	Cuadrante
	Número de orden

	Ordenación
	Nivel de protección

Ámbitos de ordenación	
AOE.00.01	Ordenación especial
Suelo urbano	
7.2.a	Norma zonal
●	Norma zonal 1.5
API.14.07	Planeamiento incorporado
APE.05.14	Planeamiento específico
APR.21.05	Planeamiento remitido
Suelo urbanizable	
UZ1.0.09	Incorporado
UZP.1.02	Programado
UNP.4.03	No programado
Suelo no urbanizable	
NUC	Común
NUP.2	Protegido

Dotaciones	
	Zonas verdes
	Básica
	Singular
	Deportivo
	Básico
	Singular
	Privado
	Equipamiento
	Básico
	Singular
	Privado
	Servicio público
	Básico
	Singular

	Administración pública
	Servicios infraestructurales
	Servicios de transporte
	Transporte ferroviario
	Transporte aéreo
	Intercambiadores
	Logística del transporte
	Vía pública principal
	Reserva viaria y ferroviaria
	Vía pública secundaria
	Trazado indicativo (APR)

Ordenación

559/5-4/2

O-67/2

Plan General de Ordenación Urbana 1997

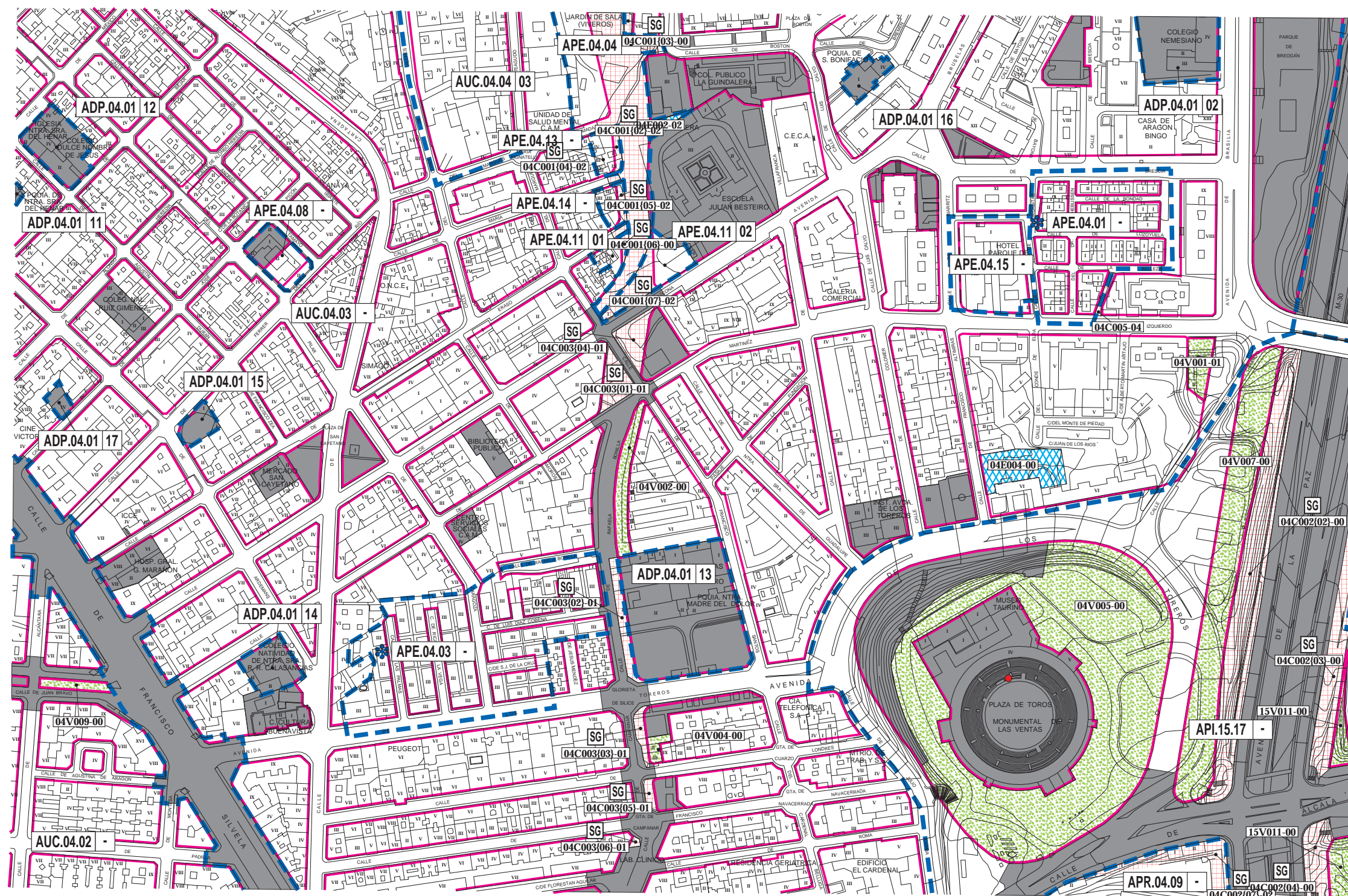
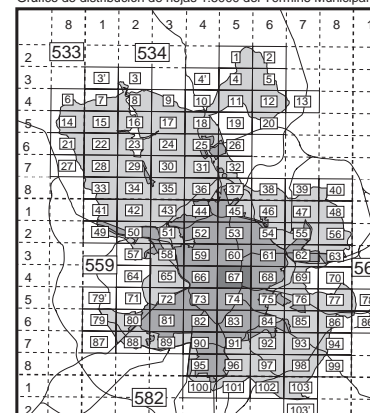
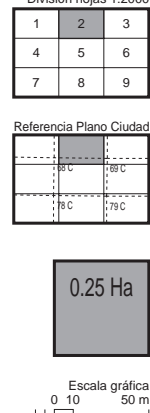


Gráfico de distribución de hojas 1:5000 del Término Municipal



División hojas 1:2000



Alineaciones	
	Alineación oficial y en volumetría específica
Áreas de reparto	
	Límite del área de reparto
Tipo de Área de reparto	
Distrito	
Nº de orden	
Porción Sector	
AUC.11.02 22	
UZP.1.03 -	

Áreas de reparto	
Suelo Urbano	
AUC.11.02	Suelo urbano común
API.14.07	Planeamiento incorporado
APE.05.14	Planeamiento específico
APR.21.05	Gestión en documentación específica
ADP.18.01	Planeamiento remitido
UZP.1.02	Dotaciones privadas
UZP.2.01	Independiente por protección
Suelo Urbanizable	
UZP.1.02	Incorporado
UZP.2.01	Programado. Primer cuatrienio
UZP.3.05	Programado. Segundo cuatrienio
UZP.3.05	Programado. Tercer cuatrienio

Acciones sobre dotaciones	
Ocupan suelo	
	Dotación existente
	Zonas verdes
	Deportivo
	Equipamiento
	Servicio público
	Administración pública
	Servicios infraestructurales
	Servicios de transporte
	Vía pública
No ocupan suelo	
	Servicios infraestructurales
	Servicios de transporte
	Acción de mejora sobre vía pública
	Acción puntual

Sistema general	
[SG 1.02] Sector	
Distrito	
Tipo de dotación	
Número de orden	
Tipo de dotación	
V	Zonas verdes
D	Deportivo
E	Equipamiento
S	Servicio público
A	Administración pública
I	Servicios infraestructurales
T	Servicios de transporte
C	Vía pública

Modos de obtención de suelo	
00	Suelo obtenido
01	Transferencia de aprovechamientos urbanísticos
02	Unidad de ejecución
03	Gestión incorporada
04	Actuación aislada en suelo urbano
05	SG incluido en suelo urbano con gestión incorporada
06	SG incluido en suelo urbanizable incorporado
07	SG adscrito a, o incluido en UZP.1
08	SG adscrito a, o incluido en UZP.2
09	SG adscrito a, o incluido en UZP.3
10	SG incluido en suelo urbanizable no programado
11	En suelo no urbanizable
12	Otros

Gestión

559/5-4/2

G-67/2

Plan General de Ordenación Urbana 1997

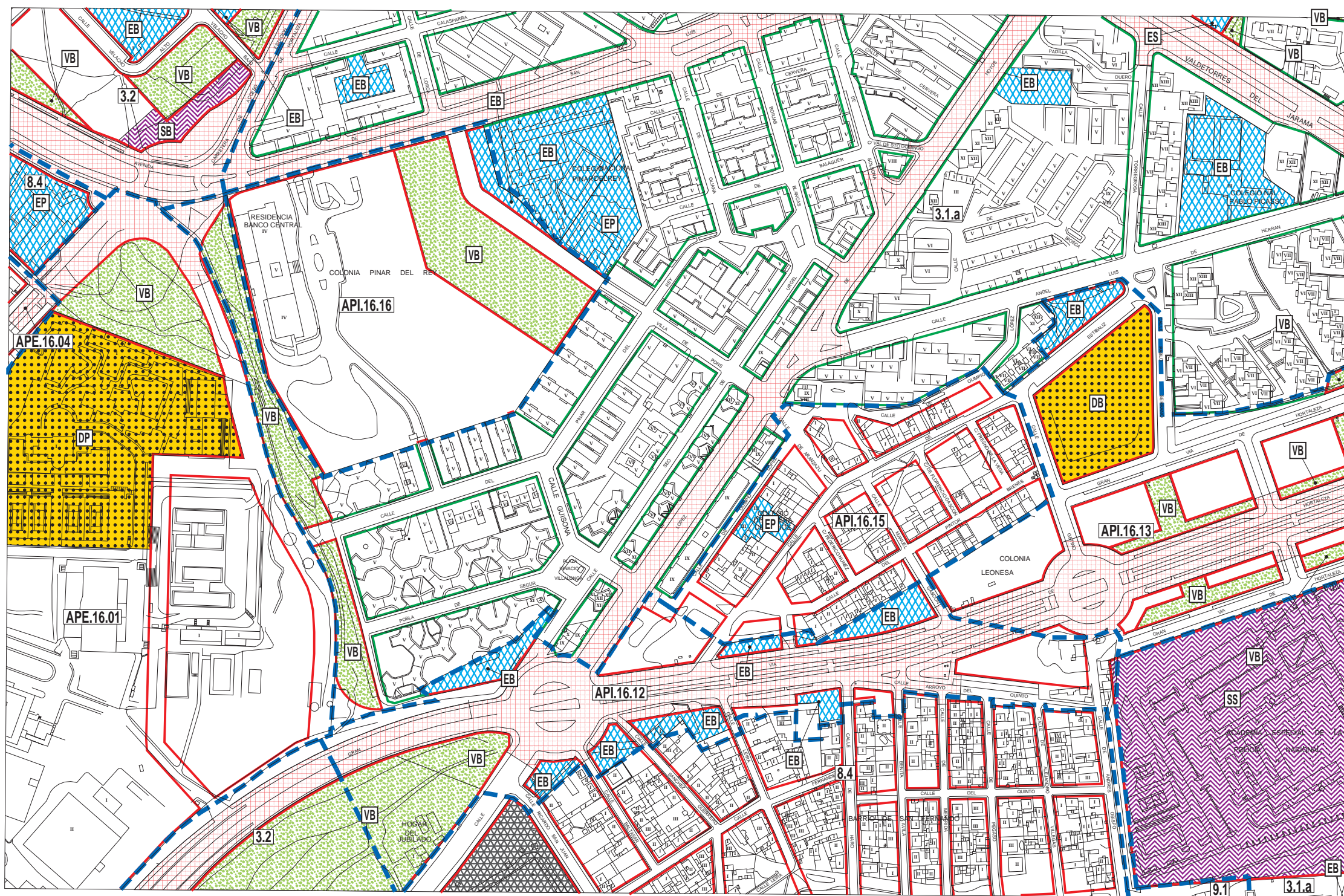
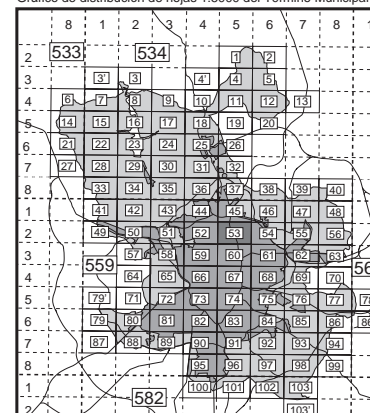
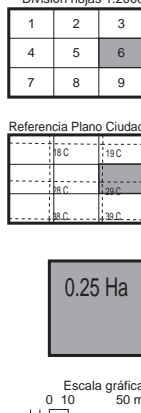


Gráfico de distribución de hojas 1:5000 del Término Municipal



División hojas 1:2000



Alineaciones	
	Alineación oficial
	Alineación en volumetría específica

Ámbitos de ordenación	
	Límite del ámbito
	Norma zonal
	Grado
	Nivel
	Ordenación
	Districto
	Número de orden
	Ordenación
	Cuadrante
	Número de orden
	Ordenación
	Nivel de protección

Ámbitos de ordenación	
AOE.00.01	Ordenación especial
Suelo urbano	
7.2.a	Norma zonal
●	Norma zonal 1.5
APL.14.07	Planeamiento incorporado
APE.05.14	Planeamiento específico
APR.21.05	Planeamiento remitido
Suelo urbanizable	
UZL.0.09	Incorporado
UZP.1.02	Programado
UNP.4.03	No programado
Suelo no urbanizable	
NUC	Común
NUP.2	Protegido

Dotaciones	
	Zonas verdes
	Básica
	Singular
	Deportivo
	Básico
	Singular
	Privado
	Equipamiento
	Básico
	Singular
	Privado
	Servicio público
	Básico
	Singular

	Administración pública
	Servicios infraestructurales
	Servicios de transporte
	Transporte ferroviario
	Transporte aéreo
	Intercambiadores
	Logística del transporte
	Vía pública principal
	Reserva viaria y ferroviaria
	Vía pública secundaria
	Trazado indicativo (APR)

Ordenación

559/5-2/6

O-53/6

Plan General de Ordenación Urbana 1997

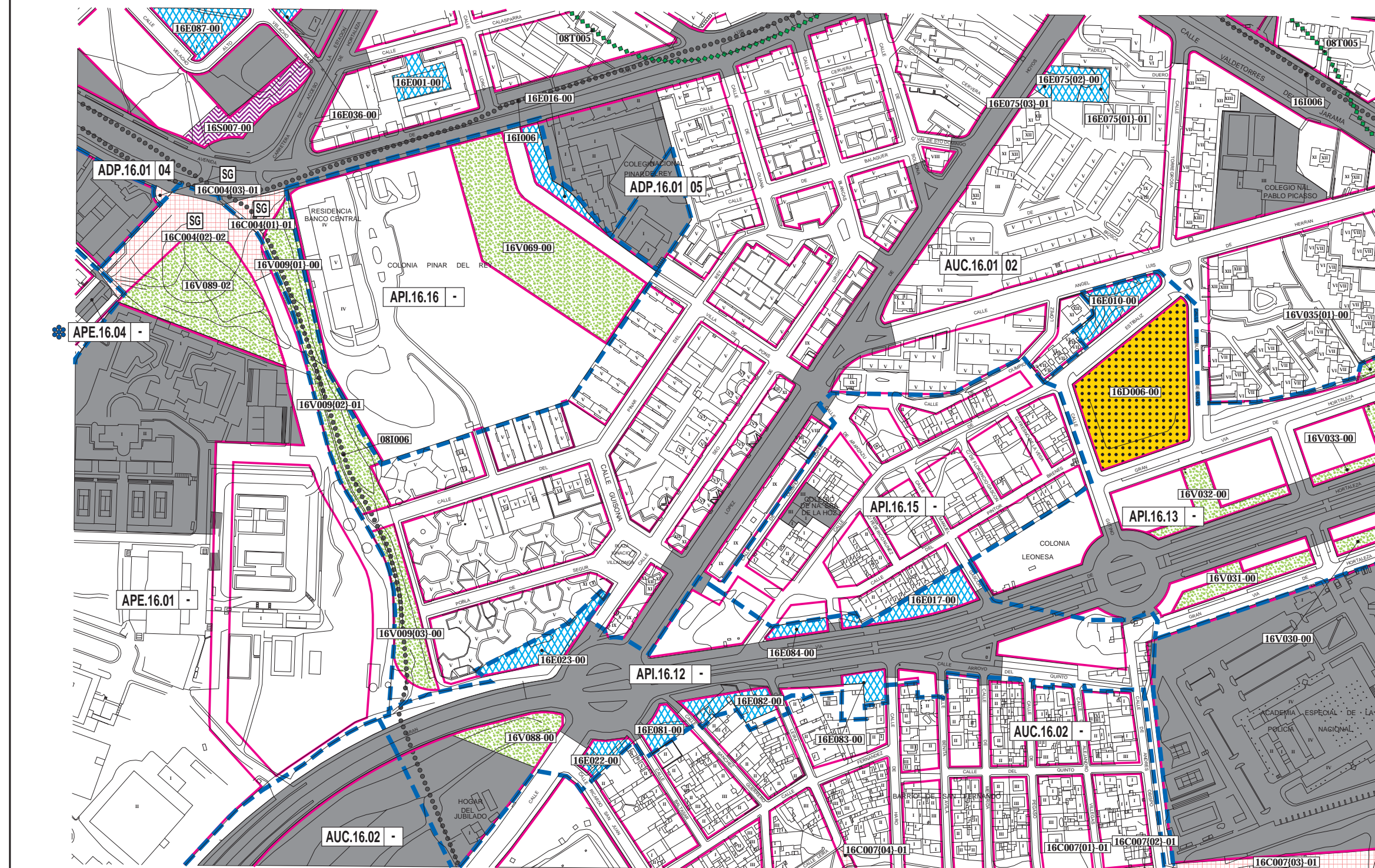
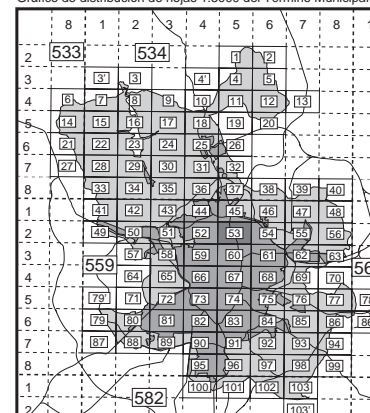
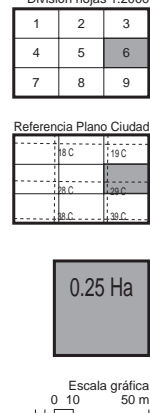


Gráfico de distribución de hojas 1:5000 del Término Municipal



División hojas 1:2000



Alineaciones

— Alineación oficial
y en volumetría específica

Áreas de reparto

— Límite del área de reparto

— Porción

— Sector

AUC.11.02 22

UZP.1.03 -

Áreas de reparto	
Suelo Urbano	
AUC.11.02	Suelo urbano común
API.14.07	Planeamiento incorporado
APE.05.14	Planeamiento específico
	Gestión en documentación específica
APR.21.05	Planeamiento remitido
ADP.18.01	Dotaciones privadas
	Independiente por protección
Suelo Urbanizable	
UZI.0.09	Incorporado
UZP.1.02	Programado. Primer cuatrienio
UZP.2.01	Programado. Segundo cuatrienio
UZP.3.05	Programado. Tercer cuatrienio

Acciones sobre dotaciones		
Ocupan suelo		<div> <div> <div>Sistema general</div> <div> <div>SG</div> <div>1.02</div> </div> </div> <div>Sector</div> </div> <div> <div> <div>11D057(01)-02</div> </div> <div> <div>Districto</div> <div>Tipo de dotación</div> <div>Número de orden</div> </div> <div> <div>Modo de obtención de suelo</div> <div>Porción</div> </div> </div>
		<div> <div>Modos de obtención de suelo</div> <div> <div>01</div> <div>Suelo obtenido</div> </div> <div> <div>01</div> <div>Transferencia de aprovechamientos urbanísticos</div> </div> <div> <div>02</div> <div>Unidad de ejecución</div> </div> <div> <div>03</div> <div>Gestión incorporada</div> </div> <div> <div>04</div> <div>Actuación aislada en suelo urbano</div> </div> <div> <div>05</div> <div>SG incluido en suelo urbano con gestión incorporada</div> </div> <div> <div>06</div> <div>SG incluido en suelo urbanizable incorporado</div> </div> <div> <div>07</div> <div>SG adscrito a, o incluido en UZP.1</div> </div> <div> <div>08</div> <div>SG adscrito a, o incluido en UZP.2</div> </div> <div> <div>09</div> <div>SG adscrito a, o incluido en UZP.3</div> </div> <div> <div>10</div> <div>SG incluido en suelo urbanizable no programado</div> </div> <div> <div>11</div> <div>En suelo no urbanizable</div> </div> <div> <div>12</div> <div>Otros</div> </div> </div>
<div> <div></div> <div>Dotación existente</div> </div> <div> <div></div> <div>Zonas verdes</div> </div> <div> <div></div> <div>Deportivo</div> </div> <div> <div></div> <div>Equipamiento</div> </div> <div> <div></div> <div>Servicio público</div> </div> <div> <div></div> <div>Administración pública</div> </div> <div> <div></div> <div>Servicios infraestructurales</div> </div> <div> <div></div> <div>Servicios de transporte</div> </div> <div> <div></div> <div>Vía pública</div> </div>	<div> <div></div> <div>No ocupan suelo</div> </div> <div> <div></div> <div>Servicios infraestructurales</div> </div> <div> <div></div> <div>Servicios de transporte</div> </div> <div> <div></div> <div>Acción de mejora sobre vía pública</div> </div> <div> <div></div> <div>Acción puntual</div> </div>	<div> <div>V</div> <div>Zonas verdes</div> </div> <div> <div>D</div> <div>Deportivo</div> </div> <div> <div>E</div> <div>Equipamiento</div> </div> <div> <div>S</div> <div>Servicio público</div> </div> <div> <div>A</div> <div>Administración pública</div> </div> <div> <div>I</div> <div>Servicios infraestructurales</div> </div> <div> <div>T</div> <div>Servicios de transporte</div> </div> <div> <div>C</div> <div>Vía pública</div> </div>

Plan General de Ordenación Urbana 1997

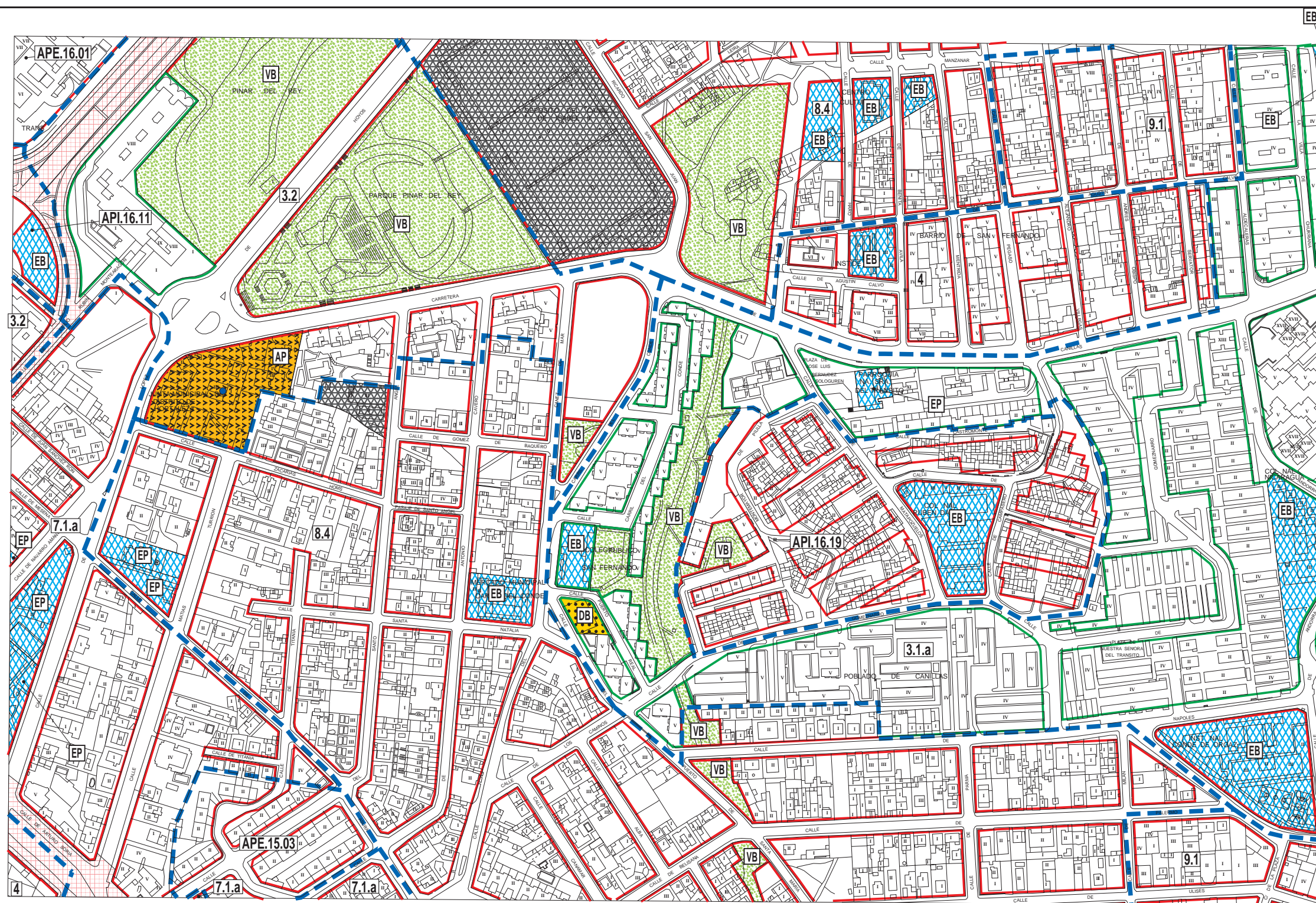
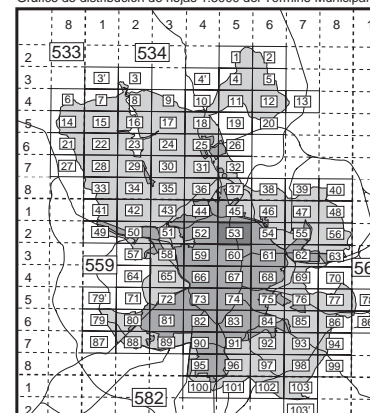
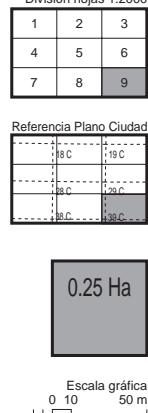


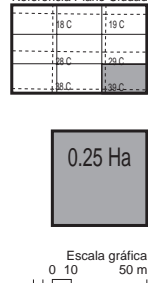
Gráfico de distribución de hojas 1:5000 del Término Municipal



División hojas 1:2000



Referencia Plano Ciudad



Alineaciones	
	Alineación oficial
	Alineación en volumetría específica

Ambitos de ordenación	
	Limite del ámbito
	Norma zonal
	Grado
	Nivel
	Ordenación
	Distrito
	Número de orden
	Ordenación
	Cuadrante
	Número de orden
	Ordenación
	Nivel de protección

Ambitos de ordenación	
AOE.00.01	Ordenación especial
Suelo urbano	
7.2.a	Norma zonal
●	Norma zonal 1.5
API.14.07	Planeamiento incorporado
APE.05.14	Planeamiento específico
APR.21.05	Planeamiento remitido
Suelo urbanizable	
UZ1.0.09	Incorporado
UZP.1.02	Programado
UNP.4.03	No programado
Suelo no urbanizable	
NUC	Común
NUP.2	Protegido

Dotaciones	
	Zonas verdes
	Básica
	Singular
	Deportivo
	Básico
	Singular
	Privado
	Equipamiento
	Básico
	Singular
	Privado
	Servicio público
	Básico
	Singular

	Administración pública
	Servicios infraestructurales
	Servicios de transporte
	Transporte ferroviario
	Transporte aéreo
	Intercambiadores
	Logística del transporte
	Vía pública principal
	Reserva viaria y ferroviaria
	Vía pública secundaria
	Trazado indicativo (APR)

Ordenación

559/5-2/9

O-53/9

Plan General de Ordenación Urbana 1997

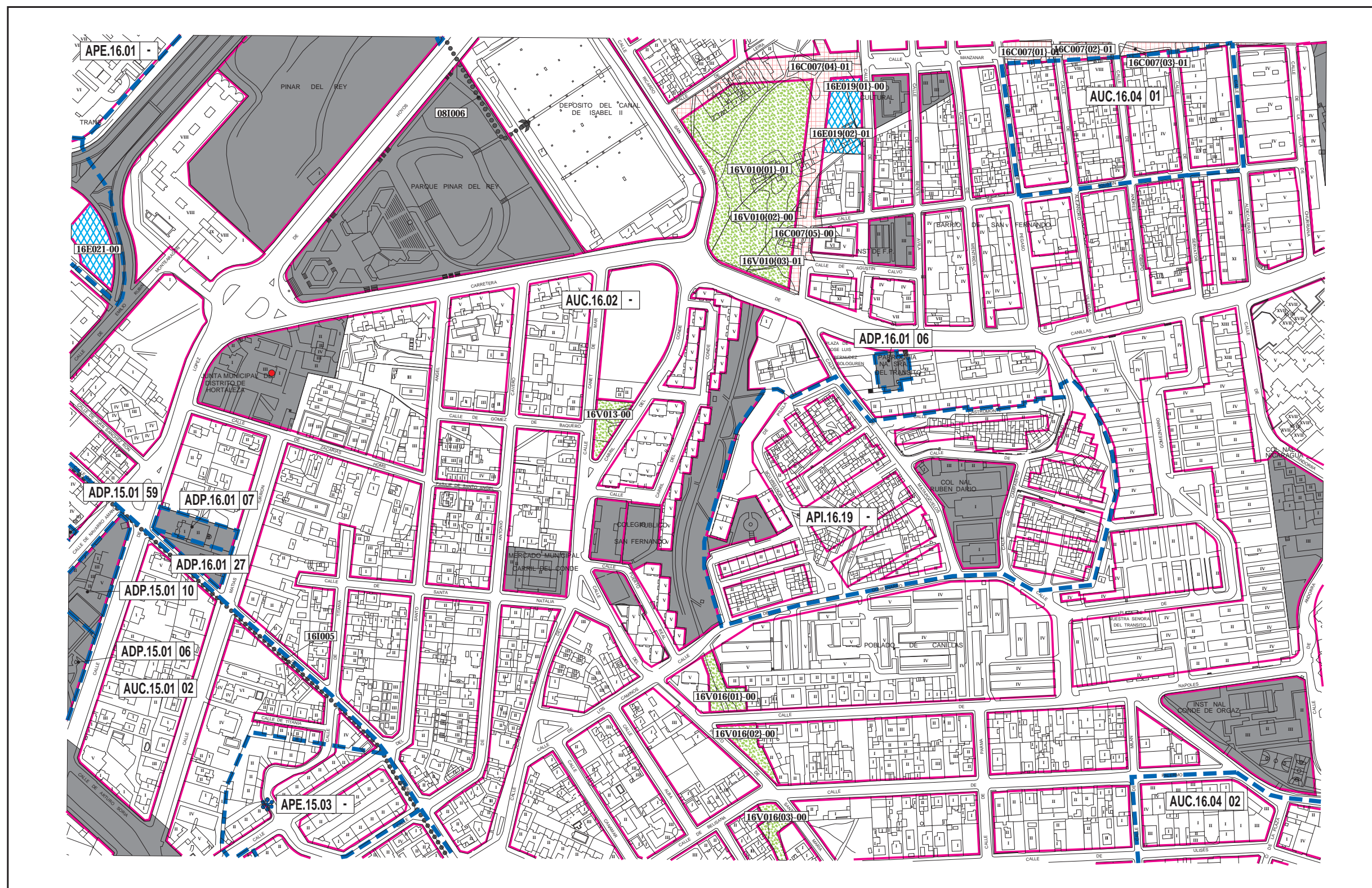
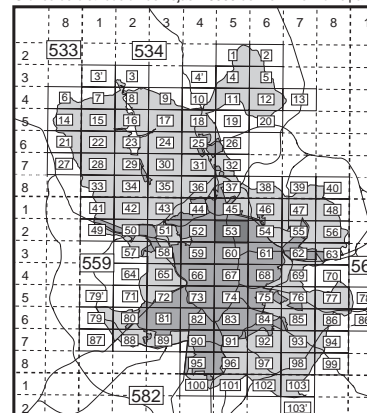
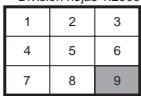


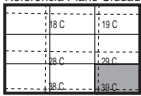
Gráfico de distribución de hojas 1:5000 del Término Municipal



División hojas 1:2000



Referencia Plano Ciudad



0.25 Ha

Escala gráfica
0 10 50 m

Alineaciones	
	Alineación oficial y en volumetría específica
Áreas de reparto	
	Límite del área de reparto
Tipo de Área de reparto	
Distrito	
Nº de orden	
Porción Sector	
AUC.11.02 22	
UZP.1.03 -	

Áreas de reparto	
Suelo Urbano	
AUC.11.02	Suelo urbano común
API.14.07	Planeamiento incorporado
APE.05.14	Planeamiento específico
APR.21.05	Gestión en documentación específica
ADP.18.01	Planeamiento remitido
ADP.18.01	Dotaciones privadas
ADP.18.01	Independiente por protección
Suelo Urbanizable	
UZP.0.09	Incorporado
UZP.1.02	Programado. Primer cuatrienio
UZP.2.01	Programado. Segundo cuatrienio
UZP.3.05	Programado. Tercer cuatrienio

Acciones sobre dotaciones	
Ocupan suelo	
	Dotación existente
	Zonas verdes
	Deportivo
	Equipamiento
	Servicio público
	Administración pública
	Servicios infraestructurales
	Servicios de transporte
	Vía pública
No ocupan suelo	
	Servicios infraestructurales
	Servicios de transporte
	Acción de mejora sobre vía pública
	Acción puntual

Sistema general	
[SG 1.02] Sector	
Distrito	
Tipo de dotación	
Número de orden	
Modo de obtención de suelo	
Porción	
Tipo de dotación	
V	Zonas verdes
D	Deportivo
E	Equipamiento
S	Servicio público
A	Administración pública
I	Servicios infraestructurales
T	Servicios de transporte
C	Vía pública

Modos de obtención de suelo	
00	Suelo obtenido
01	Transferencia de aprovechamientos urbanísticos
02	Unidad de ejecución
03	Gestión incorporada
04	Actuación aislada en suelo urbano
05	SG incluido en suelo urbano con gestión incorporada
06	SG incluido en suelo urbanizable incorporado
07	SG adscrito a, o incluido en UZP.1
08	SG adscrito a, o incluido en UZP.2
09	SG adscrito a, o incluido en UZP.3
10	SG incluido en suelo urbanizable no programado
11	En suelo no urbanizable
12	Otros

Gestión

559/5-2/9

G-53/9

Plan General de Ordenación Urbana

1997

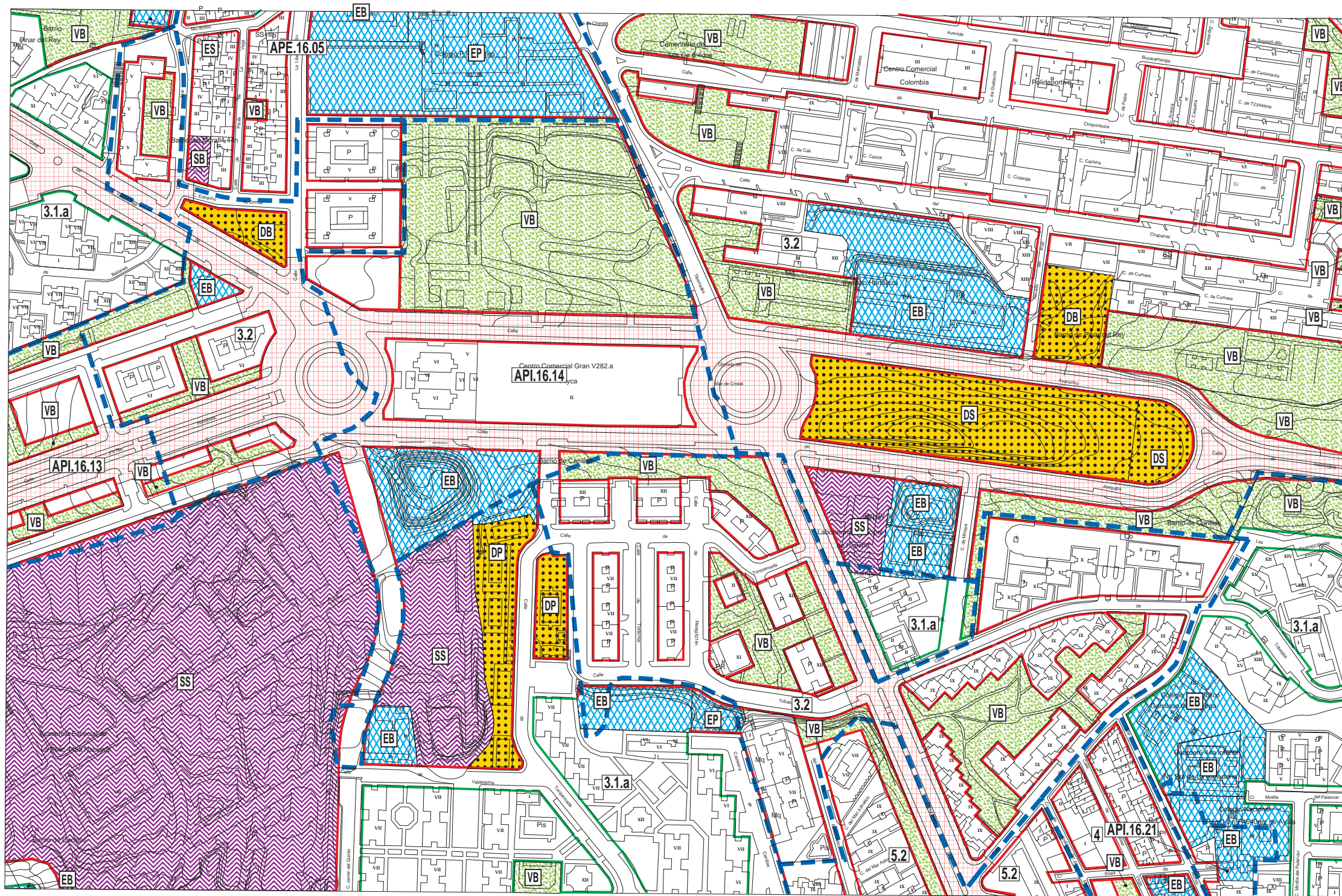
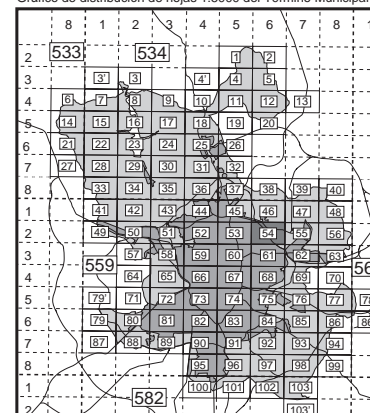
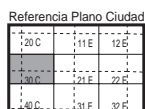
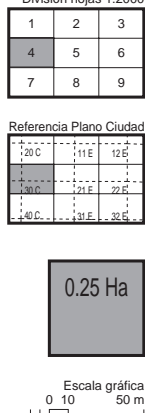


Gráfico de distribución de hojas 1:5000 del Término Municipal



División hojas 1:2000



Alineaciones	
	Alineación oficial
	Alineación en volumetría específica

Ámbitos de ordenación	
	Límite del ámbito
	Norma zonal
	Grado
	Nivel
	Ordenación
	Districto
	Número de orden
	Ordenación
	Cuadrante
	Número de orden
	Ordenación
	Nivel de protección

Ámbitos de ordenación	
AOE.00.01	Ordenación especial
Suelo urbano	
7.2.a	Norma zonal
●	Norma zonal 1.5
API.14.07	Planeamiento incorporado
APE.05.14	Planeamiento específico
APR.21.05	Planeamiento remitido
Suelo urbanizable	
UZ1.0.09	Incorporado
UZP.1.02	Programado
UNP.4.03	No programado
Suelo no urbanizable	
NUC	Común
NUP.2	Protegido

Dotaciones	
Zonas verdes	
VB	Básica
VS	Singular
Deportivo	
DB	Básico
DS	Singular
DP	Privado
Equipamiento	
EB	Básico
ES	Singular
EP	Privado
Servicio público	
SB	Básico
SS	Singular
AP	Administración pública
SI	Servicios infraestructurales
ST	Servicios de transporte
TF	Transporte ferroviario
TA	Transporte aéreo
TI	Intercambiadores
TL	Logística del transporte
	Vía pública principal
	Reserva viaria y ferroviaria
	Vía pública secundaria
	Trazado indicativo (APR)

Ordenación

559/6-2/4

O-54/4

Plan General de Ordenación Urbana 1997

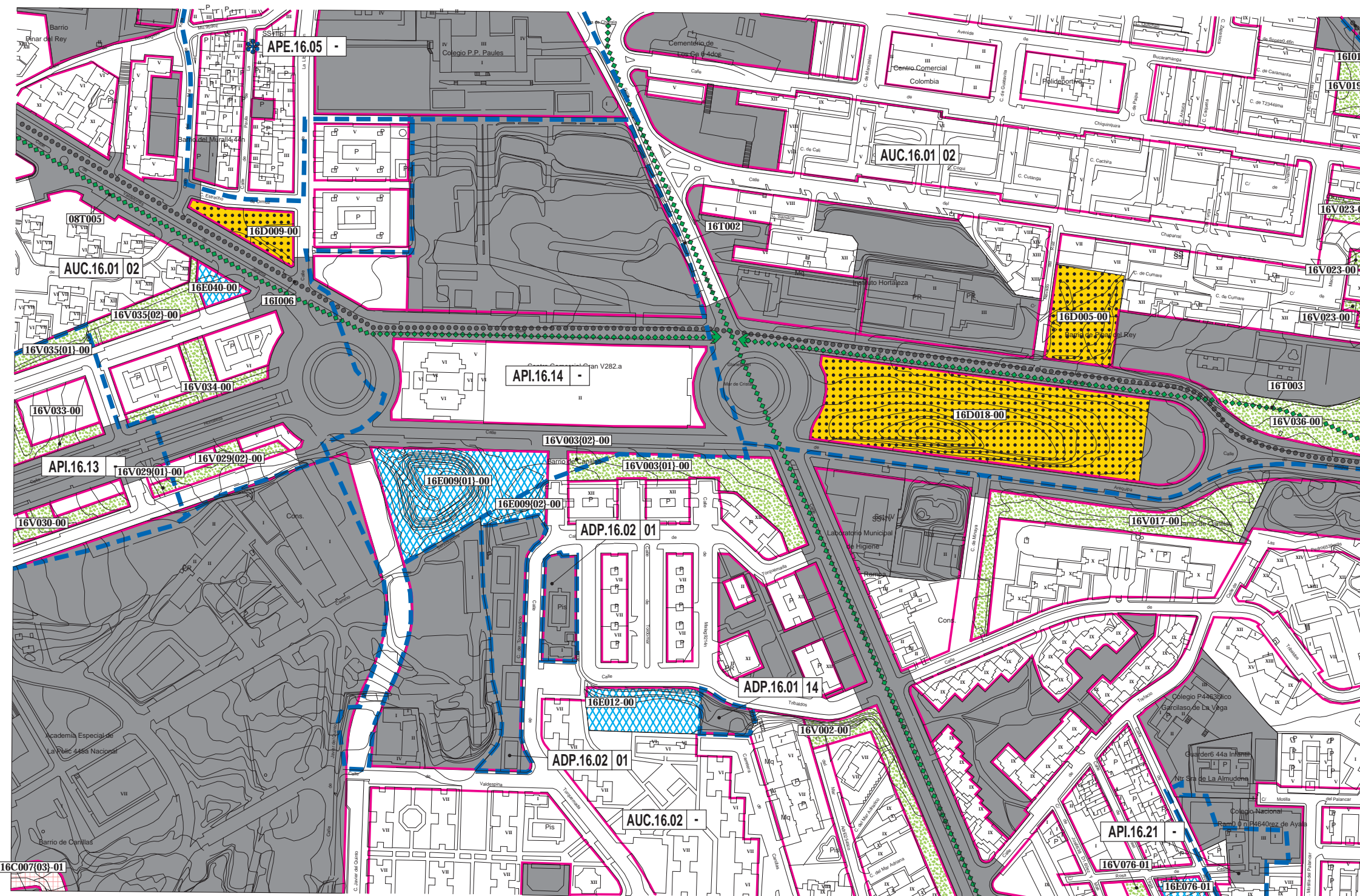
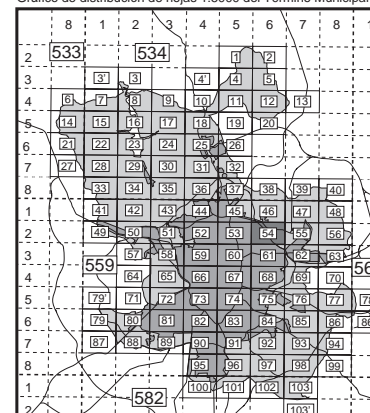
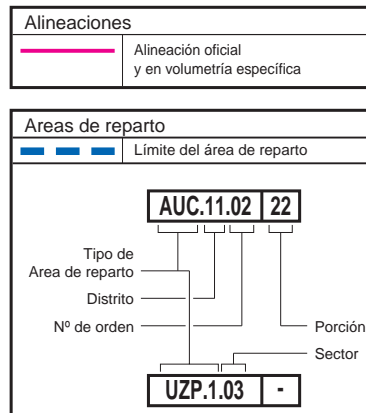
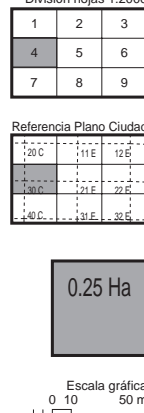


Gráfico de distribución de hojas 1:5000 del Término Municipal



División hojas 1:2000



Áreas de reparto	
Suelo Urbano	
AUC.11.02	Suelo urbano común
API.14.07	Planeamiento incorporado
APE.05.14	Planeamiento específico
APR.21.05	Gestión en documentación específica
ADP.18.01	Planeamiento remitido
	Dotaciones privadas
	Independiente por protección
Suelo Urbanizable	
UZ1.0.09	Incorporado
UZP.1.02	Programado. Primer cuatrienio
UZP.2.01	Programado. Segundo cuatrienio
UZP.3.05	Programado. Tercer cuatrienio

Acciones sobre dotaciones	
Ocupan suelo	
Dotación existente	Sistema general — [SG 1.02] — Sector
Zonas verdes	
Deportivo	Distrito Tipo de dotación Número de orden
Equipamiento	
Servicio público	Modo de obtención de suelo Porción
Administración pública	
Servicios infraestructurales	Tipo de dotación
Servicios de transporte	
Vía pública	Modos de obtención de suelo
No ocupan suelo	
Servicios infraestructurales	Tipo de dotación
Servicios de transporte	
Acción de mejora sobre vía pública	Modos de obtención de suelo
Acción puntual	

00	Suelo obtenido
01	Transferencia de aprovechamientos urbanísticos
02	Unidad de ejecución
03	Gestión incorporada
04	Actuación aislada en suelo urbano
05	SG incluido en suelo urbano con gestión incorporada
06	SG incluido en suelo urbanizable incorporado
07	SG adscrito a, o incluido en UZP.1
08	SG adscrito a, o incluido en UZP.2
09	SG adscrito a, o incluido en UZP.3
10	SG incluido en suelo urbanizable no programado
11	En suelo no urbanizable
12	Otros

Gestión

559/6-2/4

G-54/4

Plan General de Ordenación Urbana 1997

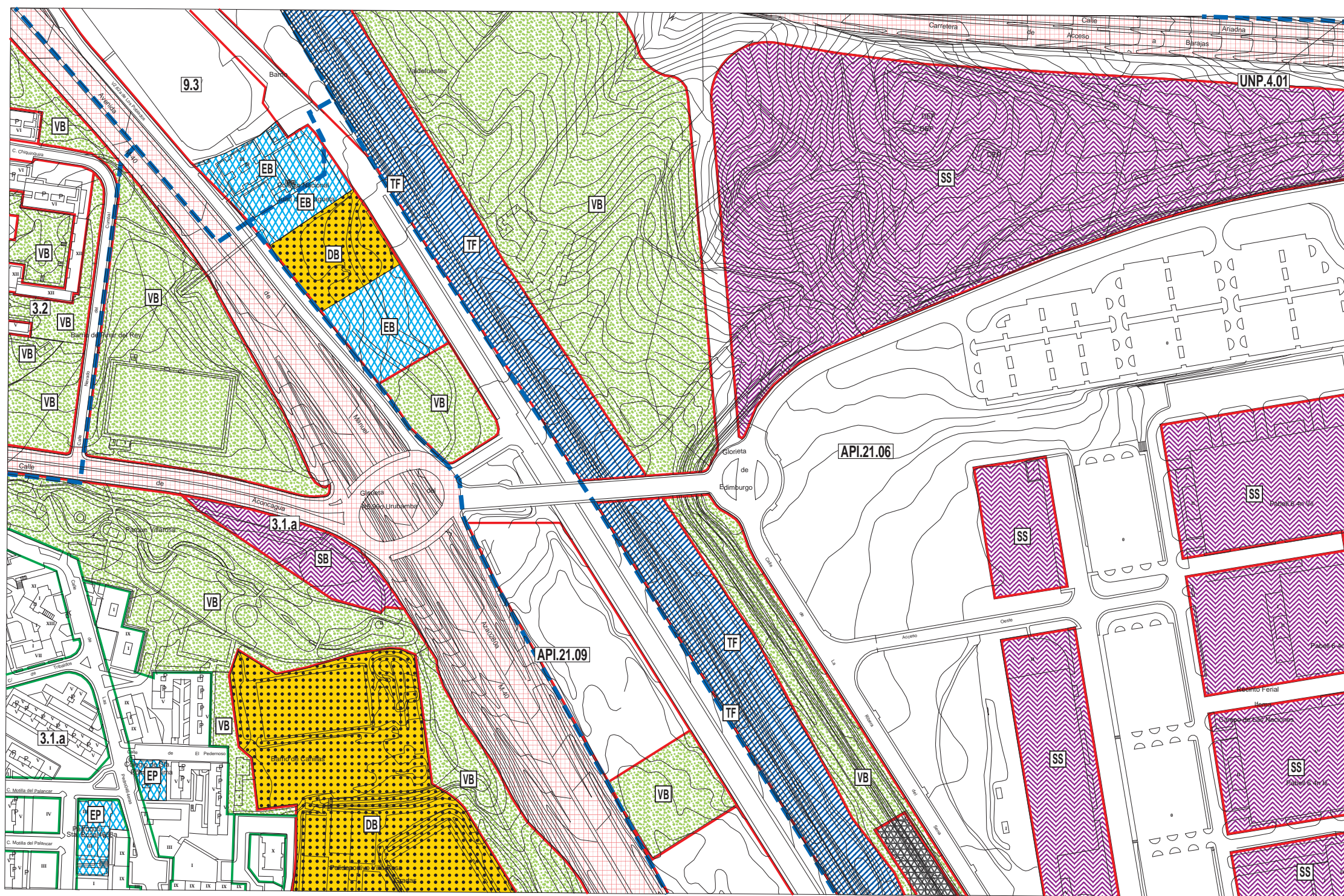
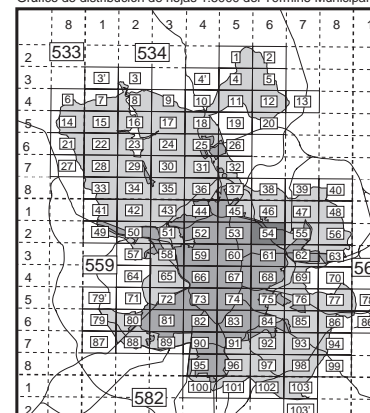
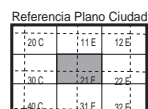
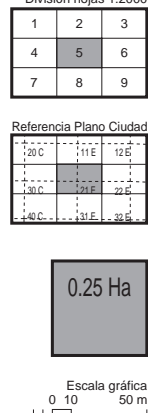


Gráfico de distribución de hojas 1:5000 del Término Municipal



División hojas 1:2000



Alineaciones	
	Alineación oficial
	Alineación en volumetría específica

Ámbitos de ordenación	
	Límite del ámbito
	Norma zonal
	Grado
	Nivel
	Ordenación
	Distrito
	Número de orden
	Ordenación
	Cuadrante
	Número de orden
	Ordenación
	Nivel de protección

Ámbitos de ordenación	
AOE.00.01	Ordenación especial
Suelo urbano	
7.2.a	Norma zonal
●	Norma zonal 1.5
API.14.07	Planeamiento incorporado
APE.05.14	Planeamiento específico
APR.21.05	Planeamiento remitido
Suelo urbanizable	
UZ1.0.09	Incorporado
UZP.1.02	Programado
UNP.4.03	No programado
Suelo no urbanizable	
NUC	Común
NUP.2	Protegido

Dotaciones	
	Zonas verdes
	Básica
	Singular
	Deportivo
	Básico
	Singular
	Privado
	Equipamiento
	Básico
	Singular
	Privado
	Servicio público
	Básico
	Singular
	Administración pública
	Servicios infraestructurales
	Servicios de transporte
	Transporte ferroviario
	Transporte aéreo
	Intercambiadores
	Logística del transporte
	Vía pública principal
	Reserva viaria y ferroviaria
	Vía pública secundaria
	Trazado indicativo (APR)

Ordenación

559/6-2/5

O-54/5

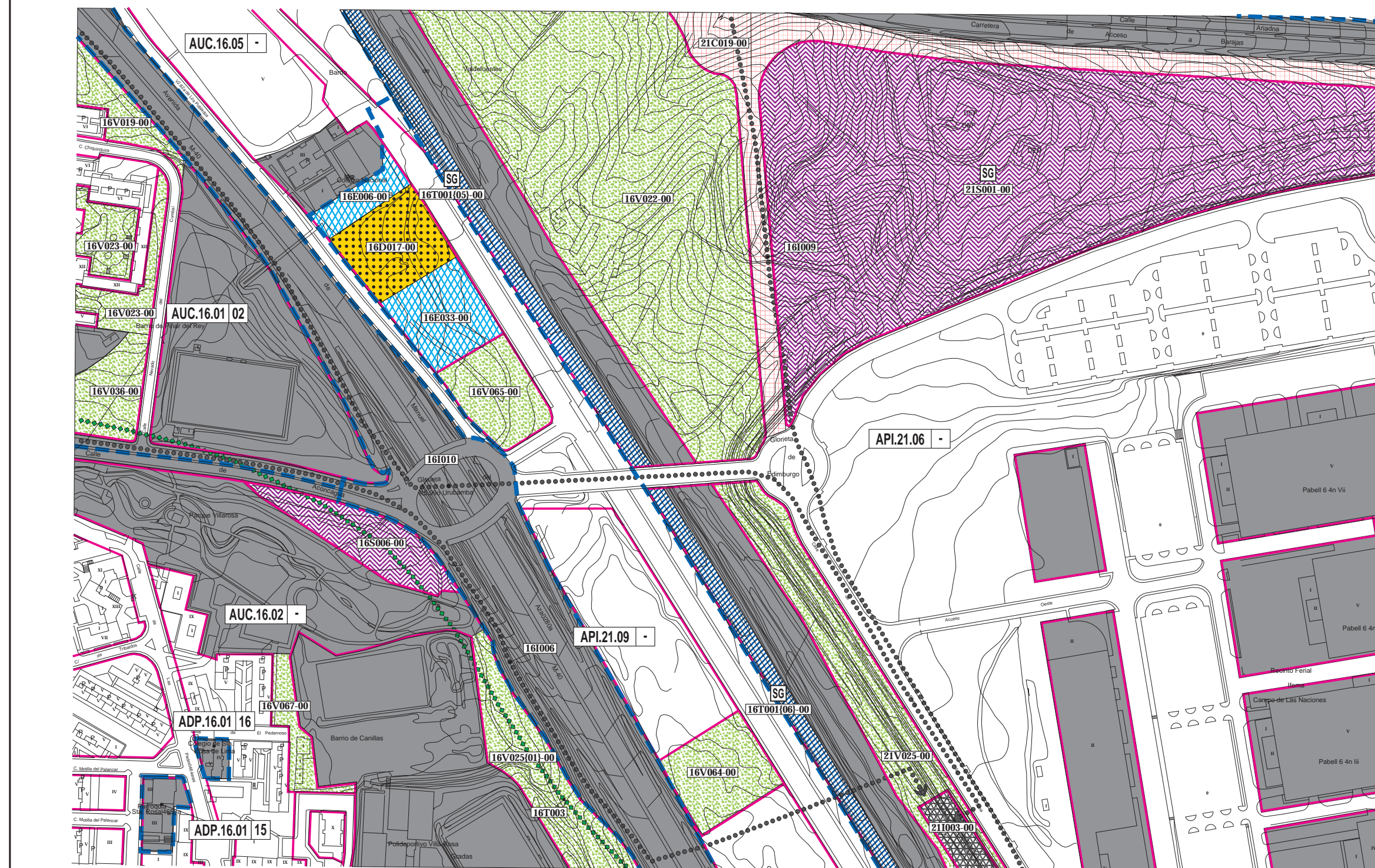
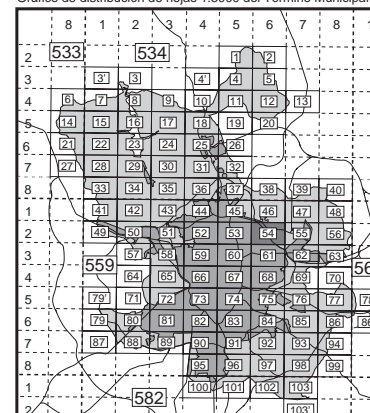
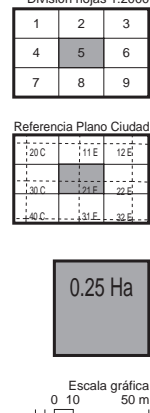


Gráfico de distribución de hojas 1:5000 del Término Municipal





División hojas 1:2000



```

graph TD
    A[Alineaciones] --> B[Alineación oficial  
y en volumetría específica]
    B --> C[Áreas de reparto]
    C --> D[Límite del área de reparto]
    C --> E[Porción]
    D --> F[Tipo de  
área de reparto]
    D --> G[Distrito]
    D --> H[Nº de orden]
    D --> I[Sector]
    E --> J[Sector]
    F --> K[UZP.1.03]
    G --> K
    H --> K
    I --> L[-]
    J --> L
  
```

Áreas de reparto	
Suelo Urbano	
AUC.11.02	Suelo urbano común
API.14.07	Planeamiento incorporado
APE.05.14	Planeamiento específico
	Gestión en documentación específica
APR.21.05	Planeamiento remitido
ADP.18.01	Dotaciones privadas
	Independiente por protección
Suelo Urbanizable	
UZI.0.09	Incorporado
UZP.1.02	Programado. Primer cuatrienio
UZP.2.01	Programado. Segundo cuatrienio
UZP.3.05	Programado. Tercer cuatrienio

Acciones sobre dotaciones		
Ocupan suelo		<div> <div> <div>Sistema general</div> <div> <div>SG</div> <div>1.02</div> </div> </div> <div>Sector</div> </div> <div> <div> <div>11D057(01)-02</div> </div> <div> <div>Districto</div> <div>Tipo de dotación</div> <div>Número de orden</div> </div> <div> <div>Modo de obtención de suelo</div> <div>Porción</div> </div> </div>
		<div> <div>Modos de obtención de suelo</div> <div> <div>01</div> <div>Suelo obtenido</div> </div> <div> <div>01</div> <div>Transferencia de aprovechamientos urbanísticos</div> </div> <div> <div>02</div> <div>Unidad de ejecución</div> </div> <div> <div>03</div> <div>Gestión incorporada</div> </div> <div> <div>04</div> <div>Actuación aislada en suelo urbano</div> </div> <div> <div>05</div> <div>SG incluido en suelo urbano con gestión incorporada</div> </div> <div> <div>06</div> <div>SG incluido en suelo urbanizable incorporado</div> </div> <div> <div>07</div> <div>SG adscrito a, o incluido en UZP.1</div> </div> <div> <div>08</div> <div>SG adscrito a, o incluido en UZP.2</div> </div> <div> <div>09</div> <div>SG adscrito a, o incluido en UZP.3</div> </div> <div> <div>10</div> <div>SG incluido en suelo urbanizable no programado</div> </div> <div> <div>11</div> <div>En suelo no urbanizable</div> </div> <div> <div>12</div> <div>Otros</div> </div> </div>
<div> <div></div> <div>Dotación existente</div> </div> <div> <div></div> <div>Zonas verdes</div> </div> <div> <div></div> <div>Deportivo</div> </div> <div> <div></div> <div>Equipamiento</div> </div> <div> <div></div> <div>Servicio público</div> </div> <div> <div></div> <div>Administración pública</div> </div> <div> <div></div> <div>Servicios infraestructurales</div> </div> <div> <div></div> <div>Servicios de transporte</div> </div> <div> <div></div> <div>Vía pública</div> </div>	<div> <div>V</div> <div>Zonas verdes</div> </div> <div> <div>D</div> <div>Deportivo</div> </div> <div> <div>E</div> <div>Equipamiento</div> </div> <div> <div>S</div> <div>Servicio público</div> </div> <div> <div>A</div> <div>Administración pública</div> </div> <div> <div>I</div> <div>Servicios infraestructurales</div> </div> <div> <div>T</div> <div>Servicios de transporte</div> </div> <div> <div>C</div> <div>Vía pública</div> </div>	
No ocupan suelo		
<div> <div></div> <div>Servicios infraestructurales</div> </div> <div> <div></div> <div>Servicios de transporte</div> </div> <div> <div></div> <div>Acción de mejora sobre vía pública</div> </div> <div> <div></div> <div>Acción puntual</div> </div>		

APÉNDICE N° 2:

CERTIFICADO DE VIABILIDAD GEOMÉTRICA Y DISPONIBILIDAD DE TERRENOS

2. CERTIFICADO DE VIABILIDAD GEOMETRICA Y DISPONIBILIDAD DE TERRENOS

Una vez realizado el Proyecto, se ha procedido en cumplimiento de los especificado en el Art. 126 del Real Decreto Legislativo 3/2011, de 14 de noviembre, por el que se aprueba el Texto Refundido de la Ley de Contratos del Sector Público, a efectuar el replanteo de las obras definidas en el mismo, comprobando la realidad geométrica de la referidas obras.

Asimismo, se ha comprobado la disponibilidad de los terrenos precisos para su normal ejecución (se adjunta el Certificado de Inscripción de los viarios en el Inventario Separado de Vías y Zonas Verdes del Ayuntamiento de Madrid del año 2014), por no existir obstáculo físico que lo impida.

Madrid, a mayo de 2016

SERYNCO INGENIEROS, S.A.
LA INGENIERA DE CAMINOS
AUTORA DEL PROYECTO

Fdo.: M^a Carmen Espinosa Guzmán

ÁREA DE GOBIERNO DE DESARROLLO URBANO SOSTENIBLE
DIRECCIÓN GENERAL DEL ESPACIO PÚBLICO, OBRAS E INFRAESTRUCTURAS
LOS DIRECTORES DEL PROYECTO

Fdo.: M^a Sol Santos Hernández
Jefe Unidad de Movilidad

Fdo.: Luis Fernández de Heredia Sánchez
Adjunto Departamento de Planificación

Vº. Bº.

Fdo.: José Luis Infanzón Priore
Director del Espacio Público, Obras e Infraestructuras



INVENTARIO SEPARADO DE VÍAS PÚBLICAS Y ZONAS VERDES 2014
VIALES

VIALES LETRA T

CÓDIGO DE VIAL 00746400

TIPO OFICIAL	CLASE CALLE DEL	NOMBRE: TORERO	
ESTADO VIGENTE	TIPO DENOMINACIÓN OFICIAL	FECHA EXISTENCIA 11 03 1943	FECHA APROBACIÓN
INICIO: CALLE MARIBLANCA		VALOR DE INVENTARIO	
FINAL:		PENDIENTE DE VALOR	
DISTRITOS QUE ATRAVIESA 12			

CÓDIGO DE VIAL: 00746500

TIPO OFICIAL	CLASE AVENIDA DE LOS	NOMBRE: TOREROS	
ESTADO VIGENTE	TIPO DENOMINACIÓN OFICIAL	FECHA EXISTENCIA: 01 01 1944	FECHA APROBACIÓN:
INICIO: CALLE FRANCISCO SILVELA		VALOR DE INVENTARIO	
FINAL: CALLE ALCALA		PENDIENTE DE VALOR	
DISTRITOS QUE ATRAVIESA: 04			

CÓDIGO DE VIAL: 00746800

TIPO OFICIAL	CLASE CALLE DE	NOMBRE: TORIJA	
ESTADO: VIGENTE	TIPO DENOMINACIÓN OFICIAL	FECHA EXISTENCIA: 01 01 1835	FECHA APROBACIÓN
INICIO PLAZA SANTO DOMINGO		VALOR DE INVENTARIO	
FINAL PLAZA MARINA ESPAÑOLA		PENDIENTE DE VALOR	
DISTRITOS QUE ATRAVIESA: 01			

CÓDIGO DE VIAL: 00747000

TIPO OFICIAL	CLASE CALLE DEL	NOMBRE: TORMES	
ESTADO VIGENTE	TIPO DENOMINACIÓN OFICIAL	FECHA EXISTENCIA 01 01 1949	FECHA APROBACIÓN
INICIO: CALLE SERRANO		VALOR DE INVENTARIO	
FINAL CALLE SEGRE		PENDIENTE DE VALOR	
DISTRITOS QUE ATRAVIESA 05			

CÓDIGO DE VIAL: 00747075

TIPO OFICIAL	CLASE CALLE DEL	NOMBRE: TORNADO	
ESTADO: VIGENTE	TIPO DENOMINACIÓN OFICIAL	FECHA EXISTENCIA 04 12 1981	FECHA APROBACIÓN
INICIO: CALLE TIFON		VALOR DE INVENTARIO	
FINAL CALLE SOTAVENTO		PENDIENTE DE VALOR	
DISTRITOS QUE ATRAVIESA: 21			

CÓDIGO DE VIAL: 00747100

TIPO OFICIAL	CLASE CALLE DE LA	NOMBRE: TORNILLERIA	
ESTADO VIGENTE	TIPO DENOMINACIÓN OFICIAL	FECHA EXISTENCIA: 09 03 1962	FECHA APROBACIÓN:
INICIO: CALLE FERRETERIA		VALOR DE INVENTARIO	
FINAL CALLE CARPINTERIA		PENDIENTE DE VALOR	
DISTRITOS QUE ATRAVIESA: 20			



INVENTARIO SEPARADO DE VÍAS PÚBLICAS Y ZONAS VERDES 2014
VIALES

VIALES LETRA : A

CÓDIGO DE VIAL: 00084900

TIPO: OFICIAL	CLASE: CALLE DE	NOMBRE: AVILES	
ESTADO: VIGENTE	TIPO DENOMINACIÓN: OFICIAL	FECHA EXISTENCIA: 01 01 1932	FECHA APROBACIÓN
INICIO: CALLE INDUSTRIA			VALOR DE INVENTARIO
FINAL: CALLE DOÑA MENCIA			PENDIENTE DE VALOR
DISTRITOS QUE ATRAVIESA: 10			

CÓDIGO DE VIAL: 00085001

TIPO: OFICIAL	CLASE: CALLE DE LA	NOMBRE: AVOCETA	
ESTADO: VIGENTE	TIPO DENOMINACIÓN: OFICIAL	FECHA EXISTENCIA: 30 11 1988	FECHA APROBACIÓN
INICIO: RONDA TREN			VALOR DE INVENTARIO
FINAL: CALLE BUHO			PENDIENTE DE VALOR
DISTRITOS QUE ATRAVIESA: 09			

CÓDIGO DE VIAL: 00085010

TIPO: OFICIAL	CLASE: RONDA DE LA	NOMBRE: AVUTARDA	
ESTADO VIGENTE	TIPO DENOMINACIÓN: OFICIAL	FECHA EXISTENCIA: 31 12 1974	FECHA APROBACIÓN
INICIO: RONDA SOBRADIEL			VALOR DE INVENTARIO
FINAL: RONDA SOBRADIEL			PENDIENTE DE VALOR
DISTRITOS QUE ATRAVIESA 16			

CÓDIGO DE VIAL: 00000898

TIPO: OFICIAL	CLASE: CALLE DE	NOMBRE: AYACUCHO	
ESTADO: VIGENTE	TIPO DENOMINACIÓN: OFICIAL	FECHA EXISTENCIA: 31 05 1990	FECHA APROBACIÓN:
INICIO: CALLE VALDETORRES DE JARAMA			VALOR DE INVENTARIO PENDIENTE DE VALOR
FINAL: CALLE AREQUIPA			
DISTRITOS QUE ATRAVIESA: 16			

CÓDIGO DE VIAL: 00085200

TIPO: OFICIAL	CLASE: CALLE DE	NOMBRE: AYALA	
ESTADO: VIGENTE	TIPO DENOMINACIÓN: OFICIAL	FECHA EXISTENCIA: 01 01 1871	FECHA APROBACIÓN:
INICIO: PASEO CASTELLANA			VALOR DE INVENTARIO PENDIENTE DE VALOR
FINAL: CALLE DOCTOR ESQUERDO			
DISTRITOS QUE ATRAVIESA: 04			

CÓDIGO DE VIAL: 00085300

TIPO OFICIAL	CLASE CALLE DE	NOMBRE: AYAMONTE	
ESTADO VIGENTE	TIPO DENOMINACIÓN. OFICIAL	FECHA EXISTENCIA 22 06 1961	FECHA APROBACIÓN
INICIO PASEO CASTELLANOS			VALOR DE INVENTARIO
FINAL: CALLE DATIL			PENDIENTE DE VALOR
DISTRITOS QUE ATRAVIESA: 11			



INVENTARIO SEPARADO DE VÍAS PÚBLICAS Y ZONAS VERDES 2014
VIALES

VIALES LETRA A

CÓDIGO DE VIAL 00068900

TIPO OFICIAL	CLASE: CALLE DE	NOMBRE: ARENAS Y NAVARRO	
ESTADO VIGENTE	TIPO DENOMINACIÓN OFICIAL	FECHA EXISTENCIA 01 01 1986	FECHA APROBACIÓN
INICIO CALLE SIERRA DE PAJAREJO		VALOR DE INVENTARIO	
FINAL CALLE PRINCIPE DE VIANA		PENDIENTE DE VALOR	
DISTRITOS QUE ATRAVIESA 09			

CÓDIGO DE VIAL: 00000899

TIPO OFICIAL	CLASE: CALLE DE	NOMBRE: AREQUIPA	
ESTADO: VIGENTE	TIPO DENOMINACIÓN OFICIAL	FECHA EXISTENCIA 31 05 1990	FECHA APROBACIÓN
INICIO CALLE JAVIER DEL QUINTO		VALOR DE INVENTARIO	
FINAL CALLE AYACUCHO		PENDIENTE DE VALOR	
DISTRITOS QUE ATRAVIESA: 16			

CÓDIGO DE VIAL: 00069200

TIPO OFICIAL	CLASE: CALLE DE	NOMBRE AREVALO	
ESTADO: VIGENTE	TIPO DENOMINACIÓN OFICIAL	FECHA EXISTENCIA 09 01 1948	FECHA APROBACIÓN
INICIO: CALLE LAGUNA		VALOR DE INVENTARIO	
FINAL CALLE VIA CARPETANA		PENDIENTE DE VALOR	
DISTRITOS QUE ATRAVIESA: 11			

CÓDIGO DE VIAL: 00069300

TIPO OFICIAL	CLASE: CALLE DE	NOMBRE: AREVALO LARA	
ESTADO: VIGENTE	TIPO DENOMINACIÓN OFICIAL	FECHA EXISTENCIA 01 10 1976	FECHA APROBACIÓN:
INICIO: CALLE GENERAL ARANAZ		VALOR DE INVENTARIO	
FINAL CALLE MIAMI		PENDIENTE DE VALOR	
DISTRITOS QUE ATRAVIESA: 20			

CÓDIGO DE VIAL: 00070800

TIPO OFICIAL	CLASE PLAZA DE	NOMBRE: ARG?ELLES	
ESTADO VIGENTE	TIPO DENOMINACION OFICIAL	FECHA EXISTENCIA 21 01 1960	FECHA APROBACIÓN
INICIO: CALLE MARTIN DE LOS HEROS		VALOR DE INVENTARIO	
FINAL: CALLE JUAN ALVAREZ MENDIZABAL		PENDIENTE DE VALOR	
DISTRITOS QUE ATRAVIESA: 09			

CÓDIGO DE VIAL: 00070900

TIPO OFICIAL	CLASE: CALLE DE	NOMBRE: ARG?ESO	
ESTADO VIGENTE	TIPO DENOMINACIÓN OFICIAL	FECHA EXISTENCIA: 09 01 1948	FECHA APROBACIÓN
INICIO CALLE VALLE DE ORO		VALOR DE INVENTARIO	
FINAL: AVENIDA ABRANTES		PENDIENTE DE VALOR	
DISTRITOS QUE ATRAVIESA 11			



INVENTARIO SEPARADO DE VÍAS PÚBLICAS Y ZONAS VERDES 2014
VIALES

VIALES LETRA A

CÓDIGO DE VIAL: 00004200

TIPO OFICIAL	CLASE CALLE DE	NOMBRE: ACHURI	
ESTADO VIGENTE	TIPO DENOMINACIÓN OFICIAL	FECHA EXISTENCIA 08 07 1953	FECHA APROBACIÓN:
INICIO CALLE EZEQUIEL SOLANA			VALOR DE INVENTARIO
FINAL: CALLE EMILIO FERRARI			PENDIENTE DE VALOR
DISTRITOS QUE ATRAVIESA: 15			

CÓDIGO DE VIAL: 00000901

TIPO: OFICIAL	CLASE CALLE DE	NOMBRE ACONCAGUA	
ESTADO: VIGENTE	TIPO DENOMINACIÓN OFICIAL	FECHA EXISTENCIA 31 05 1990	FECHA APROBACIÓN:
INICIO CALLE AREQUIPA			VALOR DE INVENTARIO PENDIENTE DE VALOR
FINAL GLORIETA RIO URUBAMBA			
DISTRITOS QUE ATRAVIESA 16			

CÓDIGO DE VIAL: 00004400

TIPO. OFICIAL	CLASE: CALLE DEL	NOMBRE: ACONITO	
ESTADO: VIGENTE	TIPO DENOMINACIÓN: OFICIAL	FECHA EXISTENCIA: 20 02 1948	FECHA APROBACIÓN
INICIO: CALLE PANDO			VALOR DE INVENTARIO
FINAL PASEO DIRECCION			PENDIENTE DE VALOR
DISTRITOS QUE ATRAVIESA 06			

CÓDIGO DE VIAL: 00004450

TIPO: OFICIAL	CLASE: CALLE DE LA	NOMBRE: ACUARELA	
ESTADO: VIGENTE	TIPO DENOMINACIÓN: OFICIAL	FECHA EXISTENCIA: 29 03 1985	FECHA APROBACIÓN:
INICIO: AVENIDA ARAGON			VALOR DE INVENTARIO
FINAL: ARROYO REJAS			PENDIENTE DE VALOR
DISTRITOS QUE ATRAVIESA: 21			

CÓDIGO DE VIAL: 00004600

TIPO OFICIAL	CLASE CALLE DE	NOMBRE ACUARIO	
ESTADO VIGENTE	TIPO DENOMINACIÓN OFICIAL	FECHA EXISTENCIA 14 07 1950	FECHA APROBACIÓN
INICIO PLAZA HERMANOS FALCO Y ALVAREZ DE TOLEDO			VALOR DE INVENTARIO
FINAL CALLE GEMINIS			PENDIENTE DE VALOR
DISTRITOS QUE ATRAVIESA- 21			

CÓDIGO DE VIAL: 00004600

TIPO. OFICIAL	CLASE: CALLE DEL	NOMBRE: ACUEDUCTO	
ESTADO VIGENTE	TIPO DENOMINACIÓN: OFICIAL	FECHA EXISTENCIA 01 01 1928	FECHA APROBACIÓN
INICIO CALLE ZAMORA			VALOR DE INVENTARIO PENDIENTE DE VALOR
FINAL AVENIDA DOCTOR FEDERICO RUBIO Y GALI			
DISTRITOS QUE ATRAVIESA 06			



INVENTARIO SEPARADO DE VÍAS PÚBLICAS Y ZONAS VERDES 2014
VIALES

VIALES LETRA · G

CÓDIGO DE VIAL: 00379900

TIPO OFICIAL	CLASE: CALLE DE LA	NOMBRE GRAMA	
ESTADO: VIGENTE	TIPO DENOMINACIÓN OFICIAL	FECHA EXISTENCIA 01 01 1977	FECHA APROBACIÓN
INICIO CAMINO ALTO DE HORTALEZA		VALOR DE INVENTARIO	
FINAL: CAMINO VALDEHIGUERA		PENDIENTE DE VALOR	
DISTRITOS QUE ATRAVIESA 16			

CÓDIGO DE VIAL: 00342700

TIPO: OFICIAL	CLASE: CALLE	NOMBRE GRAN AVENIDA	
ESTADO VIGENTE	TIPO DENOMINACIÓN OFICIAL	FECHA EXISTENCIA 01 01 1971	FECHA APROBACIÓN:
INICIO CALLE CAMINO VIEJO DE VILLAVERDE		VALOR DE INVENTARIO	
FINAL CALLE CAMPOTEJAR		PENDIENTE DE VALOR	
DISTRITOS QUE ATRAVIESA 12			

CÓDIGO DE VIAL: 00342800

TIPO OFICIAL	CLASE: GLORIETA DEL	NOMBRE: GRAN CAPITAN	
ESTADO VIGENTE	TIPO DENOMINACIÓN OFICIAL	FECHA EXISTENCIA: 04 05 1931	FECHA APROBACIÓN
INICIO: CALLE ALBERTO AGUILERA		VALOR DE INVENTARIO	
FINAL CALLE CONDE DUQUE		PENDIENTE DE VALOR	
DISTRITOS QUE ATRAVIESA 01 07			

CÓDIGO DE VIAL: 00342900

TIPO. OFICIAL	CLASE CALLE DEL	NOMBRE GRAN PODER	
ESTADO. VIGENTE	TIPO DENOMINACIÓN OFICIAL	FECHA EXISTENCIA: 27 10 1954	FECHA APROBACIÓN
INICIO: CALLE MUÑO		VALOR DE INVENTARIO	
FINAL CALLE PLAYA AMERICA		PENDIENTE DE VALOR	
DISTRITOS QUE ATRAVIESA 21			

CÓDIGO DE VIAL: 00342950

TIPO OFICIAL	CLASE: CALLE	NOMBRE GRAN VIA	
ESTADO: VIGENTE	TIPO DENOMINACIÓN OFICIAL	FECHA EXISTENCIA: 24 04 1939	FECHA APROBACIÓN:
INICIO. CALLE ALCALA		VALOR DE INVENTARIO	
FINAL: PLAZA ESPAÑA		PENDIENTE DE VALOR	
DISTRITOS QUE ATRAVIESA 01			

CÓDIGO DE VIAL: 00000728

TIPO: OFICIAL	CLASE AVENIDA DE LA	NOMBRE: GRAN VIA DE HORTALEZA	
ESTADO VIGENTE	TIPO DENOMINACIÓN OFICIAL	FECHA EXISTENCIA 30 05 1989	FECHA APROBACIÓN
INICIO CALLE EMETERIO CASTAÑOS		VALOR DE INVENTARIO	
FINAL CALLE VALDETORRES DE JARAMA		PENDIENTE DE VALOR	
DISTRITOS QUE ATRAVIESA 16			



INVENTARIO SEPARADO DE VÍAS PÚBLICAS Y ZONAS VERDES 2014
VIALES

VIALES LETRA L

CÓDIGO DE VIAL: 00441100

TIPO: OFICIAL	CLASE: CALLE DE	NOMBRE: LOPEZ DE ARANDA
ESTADO: VIGENTE	TIPO DENOMINACIÓN: OFICIAL	FECHA EXISTENCIA: 01 01 1971
FECHA APROBACIÓN	INICIO: CALLE ARTURO SORIA	VALOR DE INVENTARIO
FINAL: CALLE MIAMI	PENDIENTE DE VALOR	
DISTRITOS QUE ATRAVIESA: 15 20		

CÓDIGO DE VIAL: 00001425

TIPO: OFICIAL	CLASE: TRAVESIA DE	NOMBRE: LOPEZ DE ARANDA
ESTADO: VIGENTE	TIPO DENOMINACIÓN: OFICIAL	FECHA EXISTENCIA: 26 07 1991
FECHA APROBACIÓN	INICIO: CALLE SANCHEZ DIAZ	VALOR DE INVENTARIO
FINAL: CALLE LOPEZ DE ARANDA	PENDIENTE DE VALOR	
DISTRITOS QUE ATRAVIESA: 20		

CÓDIGO DE VIAL: 00441300

TIPO: OFICIAL	CLASE: CALLE DE	NOMBRE: LOPEZ DE HOYOS
ESTADO: VIGENTE	TIPO DENOMINACIÓN: OFICIAL	FECHA EXISTENCIA: 02 03 1887
FECHA APROBACIÓN	INICIO: PASEO CASTELLANA	VALOR DE INVENTARIO
FINAL: PLAZA LOS SANTOS DE LA HUMOSA	PENDIENTE DE VALOR	
DISTRITOS QUE ATRAVIESA: 04 05 15 16		

CÓDIGO DE VIAL: 00441310

TIPO: OFICIAL	CLASE: GLORIETA DE	NOMBRE: LOPEZ DE HOYOS
ESTADO: VIGENTE	TIPO DENOMINACIÓN: OFICIAL	FECHA EXISTENCIA: 22 09 1932
FECHA APROBACIÓN	INICIO: CALLE FRANCISCO SILVELA	VALOR DE INVENTARIO
FINAL: CALLE JOAQUIN COSTA	PENDIENTE DE VALOR	
DISTRITOS QUE ATRAVIESA: 05		

CÓDIGO DE VIAL: 00001170

TIPO: OFICIAL	CLASE: PLAZA DE	NOMBRE: LOPEZ DE LA PLATA
ESTADO: VIGENTE	TIPO DENOMINACIÓN: OFICIAL	FECHA EXISTENCIA: 30 04 1991
FECHA APROBACIÓN	INICIO: AVENIDA MACHUPICHU	VALOR DE INVENTARIO
FINAL: AVENIDA MACHUPICHU	PENDIENTE DE VALOR	
DISTRITOS QUE ATRAVIESA: 16		

CÓDIGO DE VIAL: 00441200

TIPO: OFICIAL	CLASE: CALLE DE	NOMBRE: LOPEZ GRASS
ESTADO: VIGENTE	TIPO DENOMINACIÓN: OFICIAL	FECHA EXISTENCIA: 01 01 1955
FECHA APROBACIÓN	INICIO: AVENIDA ALBUFERA	VALOR DE INVENTARIO
FINAL: CAMINO VALDERRIBAS	PENDIENTE DE VALOR	
DISTRITOS QUE ATRAVIESA: 13		



INVENTARIO SEPARADO DE VÍAS PÚBLICAS Y ZONAS VERDES 2014
VIALES

VIALES LETRA P

CÓDIGO DE VIAL: 00555700

TIPO OFICIAL	CLASE CALLE DE	NOMBRE PACORRO	
ESTADO VIGENTE	TIPO DENOMINACIÓN OFICIAL	FECHA EXISTENCIA 01 01 1949	FECHA APROBACIÓN:
INICIO CALLE MATILDE HERNANDEZ		VALOR DE INVENTARIO	
FINAL CALLE AGUEDA DIEZ		PENDIENTE DE VALOR	
DISTRITOS QUE ATRAVIESA: 11			

CÓDIGO DE VIAL: 00555800

TIPO OFICIAL	CLASE CALLE DE	NOMBRE PADILLA	
ESTADO VIGENTE	TIPO DENOMINACIÓN OFICIAL	FECHA EXISTENCIA: 28 04 1871	FECHA APROBACIÓN
INICIO CALLE SERRANO		VALOR DE INVENTARIO	
FINAL CALLE FRANCISCO SILVELA		PENDIENTE DE VALOR	
DISTRITOS QUE ATRAVIESA: 04			

CÓDIGO DE VIAL: 00001185

TIPO OFICIAL	CLASE CALLE DE	NOMBRE PADILLA DE DUERO	
ESTADO VIGENTE	TIPO DENOMINACIÓN OFICIAL	FECHA EXISTENCIA 30 04 1991	FECHA APROBACIÓN:
INICIO CALLE LOPEZ DE HOYOS		VALOR DE INVENTARIO	
FINAL CALLE TORREGROSA		PENDIENTE DE VALOR	
DISTRITOS QUE ATRAVIESA: 16			

CÓDIGO DE VIAL: 00002837

TIPO OFICIAL	CLASE CALLE DE	NOMBRE PADORNELO	
ESTADO VIGENTE	TIPO DENOMINACIÓN OFICIAL	FECHA EXISTENCIA: 25 09 1998	FECHA APROBACIÓN:
INICIO CALLE PALAS DE REY		VALOR DE INVENTARIO	
FINAL PASEO TIERRA DE MELIDE		PENDIENTE DE VALOR	
DISTRITOS QUE ATRAVIESA 08			

CÓDIGO DE VIAL: 00556000

TIPO OFICIAL	CLASE CALLE DEL	NOMBRE PADRE AMIGO	
ESTADO VIGENTE	TIPO DENOMINACIÓN OFICIAL	FECHA EXISTENCIA 14 07 1950	FECHA APROBACIÓN:
INICIO CALLE SOMBRA		VALOR DE INVENTARIO	
FINAL PLAZA BARBATAIN		PENDIENTE DE VALOR	
DISTRITOS QUE ATRAVIESA: 11			

CÓDIGO DE VIAL: 00002686

TIPO OFICIAL	CLASE CALLE DEL	NOMBRE PADRE ARRUIPE	
ESTADO VIGENTE	TIPO DENOMINACIÓN OFICIAL	FECHA EXISTENCIA: 21 03 1997	FECHA APROBACIÓN
INICIO CAMINO HUERTA		VALOR DE INVENTARIO	
FINAL CALLE SAN ENRIQUE DE OSSO		PENDIENTE DE VALOR	
DISTRITOS QUE ATRAVIESA 16			



INVENTARIO SEPARADO DE VÍAS PÚBLICAS Y ZONAS VERDES 2014
VIALES

VIALES LETRA : M

CÓDIGO DE VIAL: 00000896

TIPO OFICIAL	CLASE CALLE DE	NOMBRE MALAGON	
ESTADO VIGENTE	TIPO DENOMINACIÓN: OFICIAL	FECHA EXISTENCIA: 31 05 1990	FECHA APROBACIÓN
INICIO CALLE TRIBALDOS		VALOR DE INVENTARIO PENDIENTE DE VALOR	
FINAL: CALLE TORQUEMADA			
DISTRITOS QUE ATRAVIESA. 16			

CÓDIGO DE VIAL: 00466500

TIPO: OFICIAL	CLASE CALLE DEL	NOMBRE MALAGOSTO	
ESTADO: VIGENTE	TIPO DENOMINACIÓN: OFICIAL	FECHA EXISTENCIA: 10 02 1945	FECHA APROBACIÓN
INICIO CALLE NAVALAFUENTE			VALOR DE INVENTARIO
FINAL PLAZA SOMORROSTRO			PENDIENTE DE VALOR
DISTRITOS QUE ATRAVIESA: 05			

CÓDIGO DE VIAL: 00466501

TIPO OFICIAL	CLASE CALLE DE LA	NOMBRE: MALAQUITA	
ESTADO: VIGENTE	TIPO DENOMINACIÓN: OFICIAL	FECHA EXISTENCIA: 30 11 1988	FECHA APROBACIÓN:
INICIO: CALLE COVATILLAS			VALOR DE INVENTARIO PENDIENTE DE VALOR
FINAL CALLE BLENDA			
DISTRITOS QUE ATRAVIESA: 09			

CÓDIGO DE VIAL: 00466700

TIPO OFICIAL	CLASE: CALLE DE	NOMBRE MALCAMPO	
ESTADO: VIGENTE	TIPO DENOMINACION, OFICIAL	FECHA EXISTENCIA 02 03 1887	FECHA APROBACIÓN:
INICIO CALLE VINAROS			VALOR DE INVENTARIO PENDIENTE DE VALOR
FINAL: CALLE MARCENADO			
DISTRITOS QUE ATRAVIESA: 05			

CÓDIGO DE VIAL: 00466800

TIPO OFICIAL	CLASE: CALLE DE LAS	NOMBRE: MALDONADAS	
ESTADO VIGENTE	TIPO DENOMINACIÓN: OFICIAL	FECHA EXISTENCIA: 11 01 1835	FECHA APROBACIÓN:
INICIO PLAZA CASCORRO			VALOR DE INVENTARIO
FINAL CALLE TOLEDO			
DISTRITOS QUE ATRAVIESA: 01			

CÓDIGO DE VIAL: 00466900

TIPO: OFICIAL	CLASE: CALLE DE	NOMBRE: MALDONADO	
ESTADO: VIGENTE	TIPO DENOMINACIÓN OFICIAL	FECHA EXISTENCIA 28 04 1871	FECHA APROBACIÓN
INICIO: CALLE SERRANO			VALOR DE INVENTARIO PENDIENTE DE VALOR
FINAL CALLE FRANCISCO SILVELA			
DISTRITOS QUE ATRAVIESA: 04			



INVENTARIO SEPARADO DE VÍAS PÚBLICAS Y ZONAS VERDES 2014
VIALES

VIALES LETRA E

CÓDIGO DE VIAL: 00266600

TIPO: OFICIAL	CLASE: PASEO DE	NOMBRE: EDUARDO DATO
ESTADO: VIGENTE	TIPO DENOMINACIÓN: OFICIAL	FECHA EXISTENCIA: 06 02 1860
FECHA APROBACIÓN	INICIO: PLAZA CHAMBERÍ	VALOR DE INVENTARIO
FINAL: PASEO CASTELLANA	PENDIENTE DE VALOR	
DISTRITOS QUE ATRAVIESA: 04 07		

CÓDIGO DE VIAL: 00267560

TIPO: OFICIAL	CLASE: CALLE DE	NOMBRE: EDUARDO DEL PALACIO
ESTADO: VIGENTE	TIPO DENOMINACIÓN: OFICIAL	FECHA EXISTENCIA: 12 08 1918
FECHA APROBACIÓN	INICIO: CALLE BALBINA VALVERDE	VALOR DE INVENTARIO
FINAL: CALLE SANTIAGO ARTIGAS	PENDIENTE DE VALOR	
DISTRITOS QUE ATRAVIESA: 05		

CÓDIGO DE VIAL: 31004072

TIPO: OFICIAL	CLASE: CALLEJON DE	NOMBRE: EDUARDO GARCIA "EL CHATA"
ESTADO: VIGENTE	TIPO DENOMINACIÓN: OFICIAL	FECHA EXISTENCIA: 03 07 2014
FECHA APROBACIÓN	INICIO: CALLE JARDIN DE LA DUQUESA	VALOR DE INVENTARIO
FINAL:	PENDIENTE DE VALOR	
DISTRITOS QUE ATRAVIESA: 19		

CÓDIGO DE VIAL: 31001907

TIPO: OFICIAL	CLASE: CALLE DE	NOMBRE: EDUARDO HARO TECGLÉN
ESTADO: VIGENTE	TIPO DENOMINACIÓN: OFICIAL	FECHA EXISTENCIA: 01 01 2009
FECHA APROBACIÓN	INICIO: CALLE MORERUELA	VALOR DE INVENTARIO
FINAL: AVENIDA LAS FUERZAS ARMADAS	PENDIENTE DE VALOR	
DISTRITOS QUE ATRAVIESA: 16		

CÓDIGO DE VIAL: 00266800

TIPO: OFICIAL	CLASE: CALLE DE	NOMBRE: EDUARDO MARISTANY
ESTADO: VIGENTE	TIPO DENOMINACIÓN: OFICIAL	FECHA EXISTENCIA: 31 12 1968
FECHA APROBACIÓN	INICIO: CALLE CONCEPCION DE LA OLIVA	VALOR DE INVENTARIO
FINAL: VIA FERROCARRIL PUERTA DE ATOCHA VALENCIA NORTE	PENDIENTE DE VALOR	
DISTRITOS QUE ATRAVIESA: 17		

CÓDIGO DE VIAL: 00267000

TIPO: OFICIAL	CLASE: CALLE DE	NOMBRE: EDUARDO MARQUINA
ESTADO: VIGENTE	TIPO DENOMINACIÓN: OFICIAL	FECHA EXISTENCIA: 01 01 1949
FECHA APROBACIÓN	INICIO: CALLE BALEARES	VALOR DE INVENTARIO
FINAL: PASEO SANTA MARIA DE LA CABEZA	PENDIENTE DE VALOR	
DISTRITOS QUE ATRAVIESA: 11		



INVENTARIO SEPARADO DE VÍAS PÚBLICAS Y ZONAS VERDES 2014
VIALES

VIALES LETRA : N

CÓDIGO DE VIAL: 00530900

TIPO OFICIAL	CLASE: CALLE DE	NOMBRE: NAVARRO AMANDI	
ESTADO VIGENTE	TIPO DENOMINACIÓN: OFICIAL	FECHA EXISTENCIA: 01 01 1963	FECHA APROBACIÓN:
INICIO: CALLE ARTURO SORIA			VALOR DE INVENTARIO PENDIENTE DE VALOR
FINAL: CALLE MESEÑA			
DISTRITOS QUE ATRAVIESA 15			

CÓDIGO DE VIAL: 00905481

TIPO: OFICIAL	CLASE: CAMINO DE	NOMBRE: NAVARRONDAN	
ESTADO: VIGENTE	TIPO DENOMINACIÓN: OFICIAL	FECHA EXISTENCIA: 01 01 1982	FECHA APROBACIÓN:
INICIO CAMINO VIEJO DE VALDELAMASA AL CASTILLO DE VIÑUELAS			VALOR DE INVENTARIO PENDIENTE DE VALOR
FINAL CAMINO VALDEALCALA			
DISTRITOS QUE ATRAVIESA 08			

CÓDIGO DE VIAL: 00704075

TIPO OFICIAL	CLASE PLAZA DE LOS	NOMBRE NAVARROS	
ESTADO: VIGENTE	TIPO DENOMINACIÓN: OFICIAL	FECHA EXISTENCIA: 26.09 1985	FECHA APROBACIÓN:
INICIO: CALLE ALISEDA		VALOR DE INVENTARIO	
FINAL CALLE ALBARES DE LA RIBERA		PENDIENTE DE VALOR	
DISTRITOS QUE ATRAVIESA 11			

CÓDIGO DE VIAL: 00531050

TIPO OFICIAL	CLASE CALLE DE	NOMBRE NAVAS DE ORO	
ESTADO VIGENTE	TIPO DENOMINACIÓN: OFICIAL	FECHA EXISTENCIA: 30 11 1973	FECHA APROBACIÓN:
INICIO: CALLE PUERTO DE FUENFRIA			VALOR DE INVENTARIO PENDIENTE DE VALOR
FINAL: CALLE FUENTE DEL MOLINO			
DISTRITOS QUE ATRAVIESA 09			

CÓDIGO DE VIAL: 00531200

TIPO OFICIAL	CLASE CALLE DE LAS	NOMBRE: NAVAS DE TOLOSA	
ESTADO VIGENTE	TIPO DENOMINACIÓN: QFICIAL	FECHA EXISTENCIA: 11 01 1835	FECHA APROBACIÓN
INICIO. CALLE POSTIGO DE SAN MARTIN			VALOR DE INVENTARIO
FINAL CALLE TRUJILLOS			
DISTRITOS QUE ATRAVIESA: 01			

CÓDIGO DE VIAL: 00531100

TIPO. OFICIAL	CLASE CALLE DE	NOMBRE NAVAS DEL REY	
ESTADO: VIGENTE	TIPO DENOMINACIÓN OFICIAL	FECHA EXISTENCIA: 29 12 1944	FECHA APROBACIÓN
INICIO. PASEO EXTREMADURA			VALOR DE INVENTARIO
FINAL. PASEO JESUITAS			PENDIENTE DE VALOR
DISTRITOS QUE ATRAVIESA 10			



INVENTARIO SEPARADO DE VÍAS PÚBLICAS Y ZONAS VERDES 2014
VIALES

VIALES LETRA : P

CÓDIGO DE VIAL: 00593300

TIPO: OFICIAL	CLASE CALLE DE	NOMBRE. PILAR DE ZARAGOZA	
ESTADO: VIGENTE	TIPO DENOMINACIÓN: OFICIAL	FECHA EXISTENCIA. 02 03 1887	FECHA APROBACIÓN:
INICIO AVENIDA TOREROS			VALOR DE INVENTARIO
FINAL AVENIDA AMERICA			PENDIENTE DE VALOR
DISTRITOS QUE ATRAVIESA 04			

CÓDIGO DE VIAL: 00002694

TIPO: OFICIAL	CLASE: CALLE DE	NOMBRE: PILAR LORENGAR	
ESTADO: VIGENTE	TIPO DENOMINACIÓN: OFICIAL	FECHA EXISTENCIA: 25 06 1997	FECHA APROBACIÓN:
INICIO: CALLE DIAMANTE			VALOR DE INVENTARIO
FINAL: CALLE CLARA SCHUMANN			PENDIENTE DE VALOR
DISTRITOS QUE ATRAVIESA: 17			

CÓDIGO DE VIAL: 00592850

TIPO OFICIAL	CLASE: CALLE DE	NOMBRE: PILAR MILLAN ASTRAY	
ESTADO VIGENTE	TIPO DENOMINACIÓN OFICIAL	FECHA EXISTENCIA 31 03 1978	FECHA APROBACIÓN:
INICIO: CALLE ANTONIO ARIAS			VALOR DE INVENTARIO
FINAL: CALLE DOCTOR ESQUERDO			PENDIENTE DE VALOR
DISTRITOS QUE ATRAVIESA 03			

CÓDIGO DE VIAL: 00002737

TIPO: OFICIAL	CLASE: GLORIETA DE	NOMBRE: PILAR MIRO	
ESTADO VIGENTE	TIPO DENOMINACIÓN OFICIAL	FECHA EXISTENCIA 27 03 1998	FECHA APROBACIÓN:
INICIO: CALLE LOPEZ DE HOYOS			VALOR DE INVENTARIO
FINAL: CALLE MONTEARAGON			PENDIENTE DE VALOR
DISTRITOS QUE ATRAVIESA. 16			

CÓDIGO DE VIAL: 00592900

TIPO: OFICIAL	CLASE: CALLE DE	NOMBRE: PILAR NOGUEIRO	
ESTADO VIGENTE	TIPO DENOMINACIÓN OFICIAL	FECHA EXISTENCIA 01 01 1974	FECHA APROBACIÓN
INICIO: CALLE PUERTO DE CANFRANC			VALOR DE INVENTARIO
FINAL CALLE ASCENSION BIELSA			PENDIENTE DE VALOR
DISTRITOS QUE ATRAVIESA 13			

CÓDIGO DE VIAL: 00593000

TIPO: OFICIAL	CLASE: TRAVESIA DE	NOMBRE: PILAR NOGUEIRO	
ESTADO: VIGENTE	TIPO DENOMINACIÓN: OFICIAL	FECHA EXISTENCIA: 01 01 1974	FECHA APROBACIÓN:
INICIO: CALLE PILAR NOGUEIRO			VALOR DE INVENTARIO PENDIENTE DE VALOR
FINAL: CAMINO VALDERRIBAS			
DISTRITOS QUE ATRAVIESA: 13			



INVENTARIO SEPARADO DE VÍAS PÚBLICAS Y ZONAS VERDES 2014
VIALES

VIALES LETRA M

CÓDIGO DE VIAL: 00469800

TIPO: OFICIAL	CLASE: CALLE DEL	NOMBRE: MAR DE CORAL
ESTADO: VIGENTE	TIPO DENOMINACIÓN: OFICIAL	FECHA EXISTENCIA: 18 02 1953
INICIO: CALLE MAR AMARILLO		VALOR DE INVENTARIO
FINAL:		PENDIENTE DE VALOR
DISTRITOS QUE ATRAVIESA: 16		

CÓDIGO DE VIAL: 00000902

TIPO: OFICIAL	CLASE: GLORIETA DEL	NOMBRE: MAR DE CRISTAL
ESTADO: VIGENTE	TIPO DENOMINACIÓN: OFICIAL	FECHA EXISTENCIA: 31 05 1990
INICIO: CALLE AREQUIPA		VALOR DE INVENTARIO
FINAL: CALLE AYACUCHO		PENDIENTE DE VALOR
DISTRITOS QUE ATRAVIESA: 16		

CÓDIGO DE VIAL: 00470000

TIPO: OFICIAL	CLASE: CALLE DEL	NOMBRE: MAR DE KARA
ESTADO: VIGENTE	TIPO DENOMINACIÓN: OFICIAL	FECHA EXISTENCIA: 18 02 1953
INICIO: CALLE VALDETORRES DE JARAMA		VALOR DE INVENTARIO
FINAL: CALLE MAR NEGRO		PENDIENTE DE VALOR
DISTRITOS QUE ATRAVIESA: 16		

CÓDIGO DE VIAL: 00470600

TIPO: OFICIAL	CLASE: CALLE DEL	NOMBRE: MAR DE LA SONDA
ESTADO: VIGENTE	TIPO DENOMINACIÓN: OFICIAL	FECHA EXISTENCIA: 17 02 1953
INICIO: CALLE MAR DEL JAPON		VALOR DE INVENTARIO
FINAL: CALLE MAR DE OMAN		PENDIENTE DE VALOR
DISTRITOS QUE ATRAVIESA: 16		

CÓDIGO DE VIAL: 00469100

TIPO: OFICIAL	CLASE: CALLE DEL	NOMBRE: MAR DE LAS ANTILLAS
ESTADO: VIGENTE	TIPO DENOMINACIÓN: OFICIAL	FECHA EXISTENCIA: 18 02 1953
INICIO: CALLE MAR CASPIO		VALOR DE INVENTARIO
FINAL: CALLE SANTA ADELA		PENDIENTE DE VALOR
DISTRITOS QUE ATRAVIESA: 16		

CÓDIGO DE VIAL: 00470300

TIPO: OFICIAL	CLASE: CALLE DEL	NOMBRE: MAR DE OMAN
ESTADO: VIGENTE	TIPO DENOMINACIÓN: OFICIAL	FECHA EXISTENCIA: 18 02 1953
INICIO: CALLE MAR DE BERING		VALOR DE INVENTARIO
FINAL: CALLE MAR DEL JAPON		PENDIENTE DE VALOR
DISTRITOS QUE ATRAVIESA: 16		