

ÁREA DE GOBIERNO DE DESARROLLO URBANO SOSTENIBLE

Vº Bº

Jose Luis Infanzón Priore

Jose Luis Infanzón Priore

DIRECTORES DEL PROYECTO

Marisol Santos Hernández *Luis Fernández De Heredia Sánchez*

Marisol Santos Hernández Luis Fernández De Heredia Sánchez

AUTOR DEL PROYECTO

Diego Moreno López de Ayala

Diego Moreno López de Ayala

EMPRESA



C/ López de Hoyos, 286 local A
Tel.: 91 415 89 65
ingenierio@asocivil.com

FECHA

MAYO 2016

ESCALA
1/1000
DIN A3 ORIGINALES

HOJA

1 de 05

ESCALA GRÁFICA
0 5 10 15

PROYECTO

PROYECTO DE CONSTRUCCIÓN PARA LA IMPLANTACIÓN DE ITINERARIOS CICLISTAS EN CALLE SANTA ENGRACIA, CALLE BRAVO MURILLO, BULEVARES Y PROLONGACIÓN DEL DE MADRID RÍO DE ANICETO MARINAS A PTE. DE LOS FRANCESSES

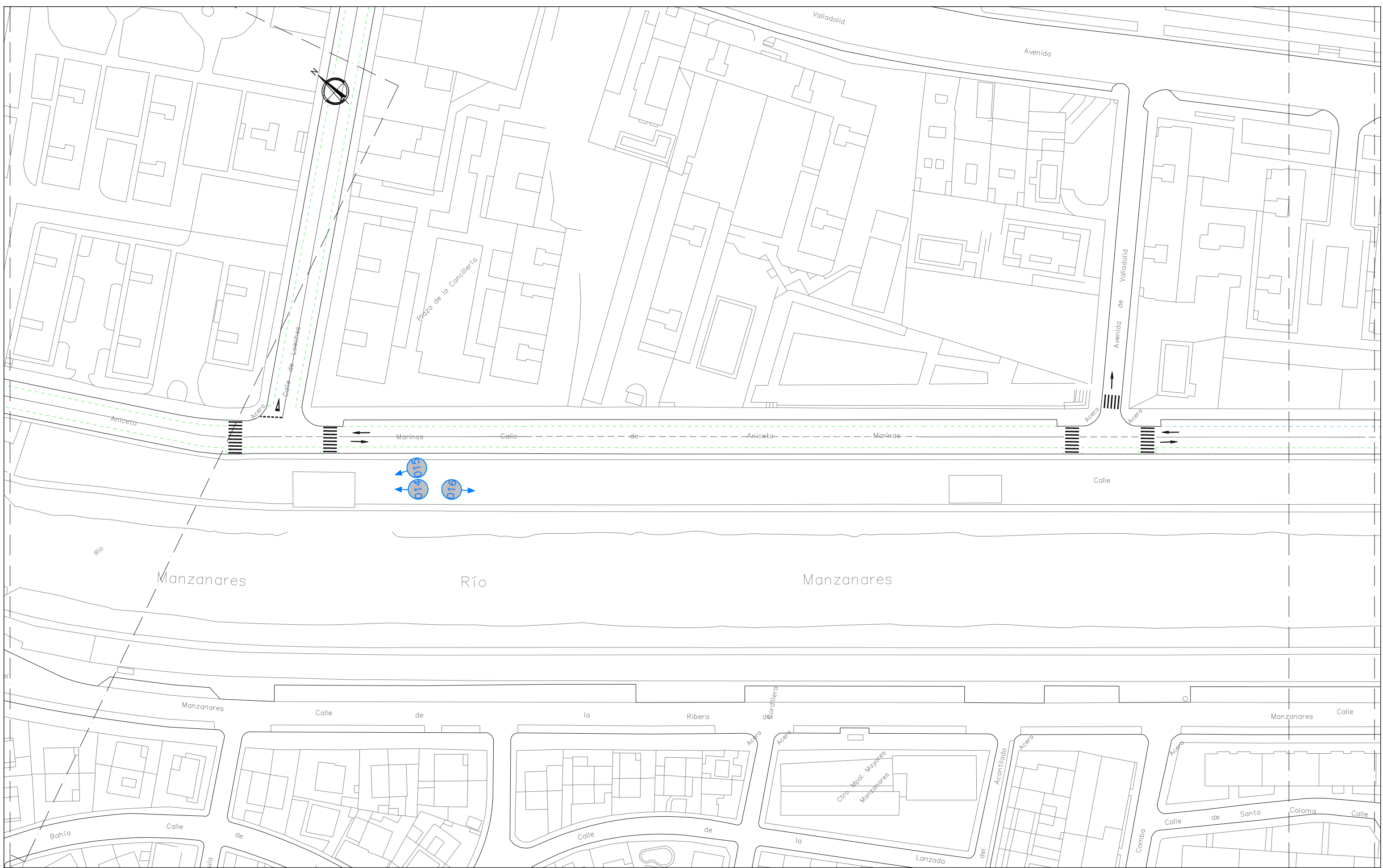
DESCRIPCIÓN

ESTADO ACTUAL
EJE 3.CALLE ANICETO MARINAS

Nº PLANO

2.3

FICHERO:



ÁREA DE GOBIERNO DE DESARROLLO URBANO SOSTENIBLE

Vº Bº

 Jose Luis Infanzón Priore

DIRECTORES DEL PROYECTO

 Marisol Santos Hernández

 Luis Fernández De Heredia Sánchez

AUTOR DEL PROYECTO

 Diego Moreno López de Ayala

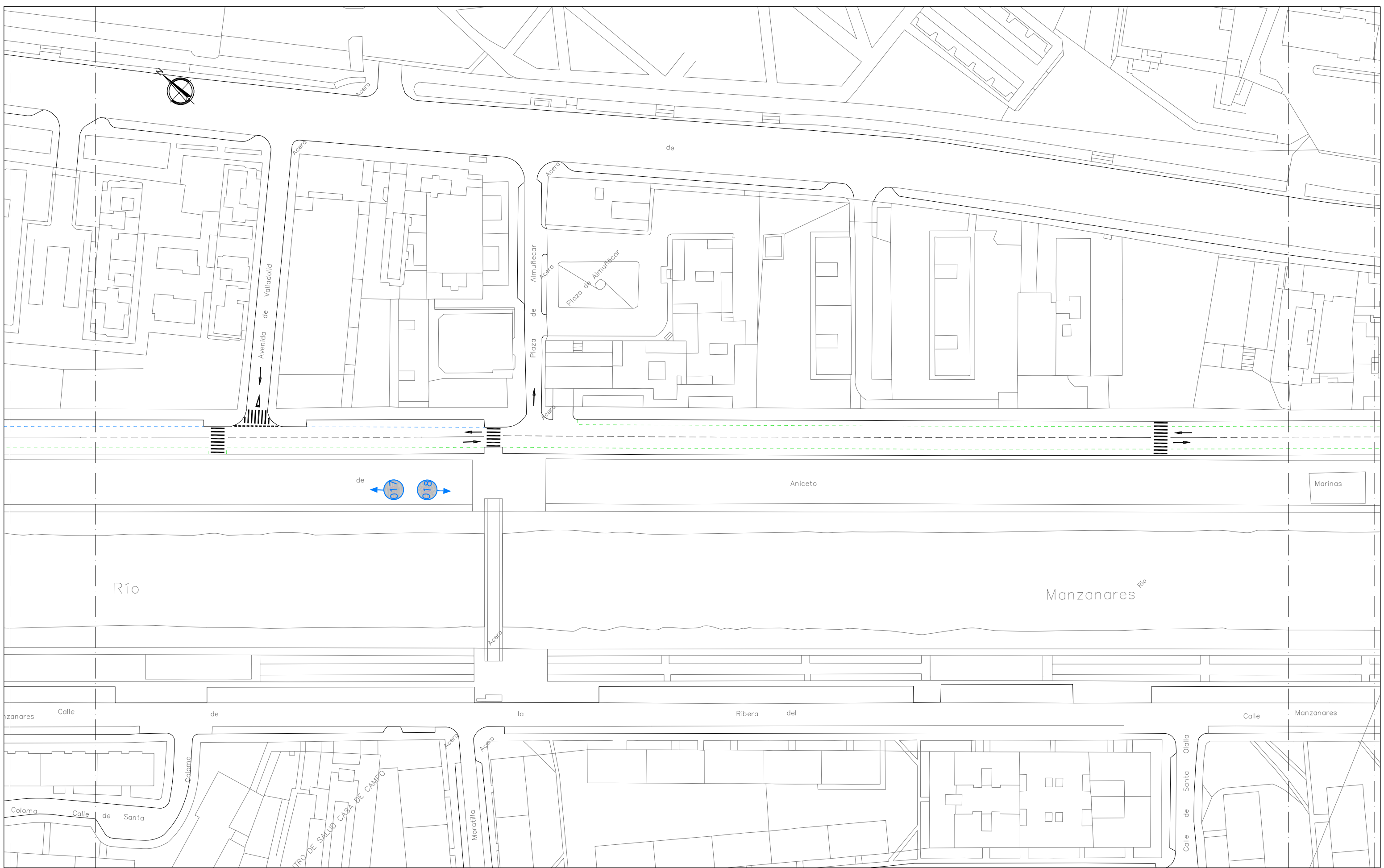
EMPRESA

 asocivil
 asesores de obra civil s.l.
 C/ López de Hoyos, 286 local A
 Tel.: 91 415 89 65
 ingenieria@asocivil.com

FECHA
 MAYO 2016
 ESCALA
 1/1000
 DIN A3 ORIGINALES

HOJA
 2 de 05
 ESCALA GRÁFICA

PROYECTO
 PROYECTO DE CONSTRUCCIÓN PARA LA IMPLANTACIÓN DE ITINERARIOS CICLISTAS EN CALLE SANTA ENGRACIA, CALLE BRAVO MURILLO, BULEVARES Y PROLONGACIÓN DEL DE MADRID RÍO DE ANICETO MARINAS A PTE. DE LOS FRANCÉSES
 DESCRIPCIÓN
 ESTADO ACTUAL
 EJE 3.CALLE ANICETO MARINAS
 Nº PLANO
 2.3
 FICHERO:



ÁREA DE GOBIERNO DE DESARROLLO URBANO SOSTENIBLE

Vº Bº

Jose Luis Infanzón Priore

Jose Luis Infanzón Priore

DIRECTORES DEL PROYECTO

Marisol Santos Hernández

Marisol Santos Hernández

Luis Fernández De Heredia Sánchez

Luis Fernández De Heredia Sánchez

AUTOR DEL PROYECTO

Diego Moreno López de Ayala

Diego Moreno López de Ayala

EMPRESA



C/ López de Hoyos, 286 local A
Tel.: 91 415 89 65
ingenieria@asocivil.com

FECHA

MAYO 2016

ESCALA

1/1000
DIN A3 ORIGINALES

HOJA

3 de 05

ESCALA GRÁFICA



PROYECTO

PROYECTO DE CONSTRUCCIÓN PARA LA IMPLANTACIÓN DE ITINERARIOS CICLISTAS EN CALLE SANTA ENGRACIA, CALLE BRAVO MURILLO, BULEVARES Y PROLONGACIÓN DEL DE MADRID RÍO DE ANICETO MARINAS A PTE. DE LOS FRANCESSES

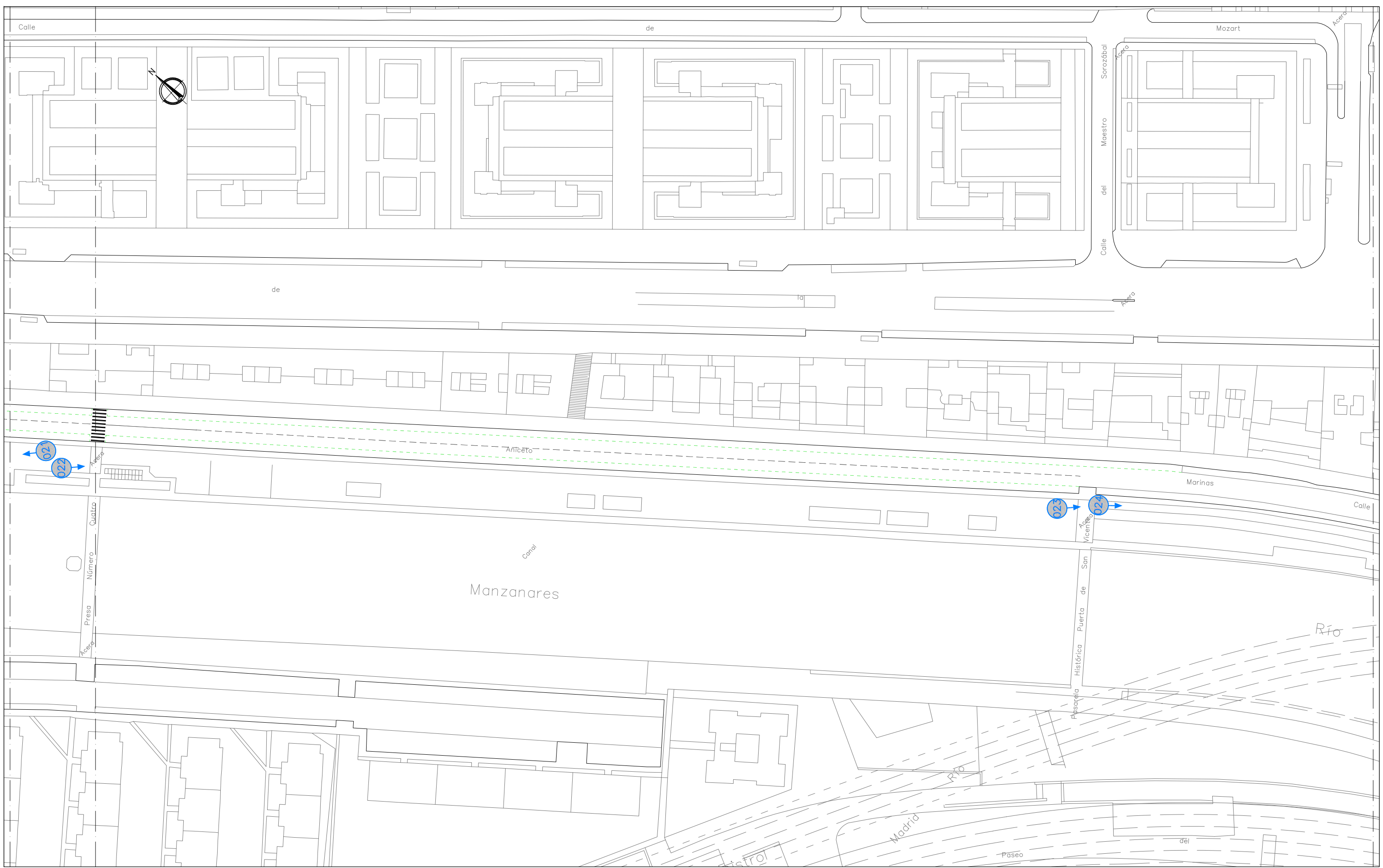
DESCRIPCIÓN

ESTADO ACTUAL
EJE 3.CALLE ANICETO MARINAS

Nº PLANO

2.3

FICHERO:



ÁREA DE GOBIERNO DE DESARROLLO URBANO SOSTENIBLE

Vº Bº

 Jose Luis Infanzón Priore

DIRECTORES DEL PROYECTO

 Marisol Santos Hernández

 Luis Fernández De Heredia Sánchez

AUTOR DEL PROYECTO

 Diego Moreno López de Ayala

EMPRESA

 asocivil
 asesores de obra civil s.l.
 C/ López de Hoyos, 286 local A
 Tel.: 91 415 89 65
 ingenieria@asocivil.com

FECHA
 MAYO 2016
 ESCALA
 1/1000
 DIN A3 ORIGINALES
 HOJA
 5 de 05
 ESCALA GRÁFICA

PROYECTO
 PROYECTO DE CONSTRUCCIÓN PARA LA IMPLANTACIÓN DE ITINERARIOS CICLISTAS EN CALLE SANTA ENGRACIA, CALLE BRAVO MURILLO, BULEVARES Y PROLONGACIÓN DEL DE MADRID RÍO DE ANICETO MARINAS A PTE. DE LOS FRANCÉSES
 DESCRIPCIÓN
 ESTADO ACTUAL
 EJE 3.CALLE ANICETO MARINAS
 Nº PLANO
 2.3
 FICHERO: