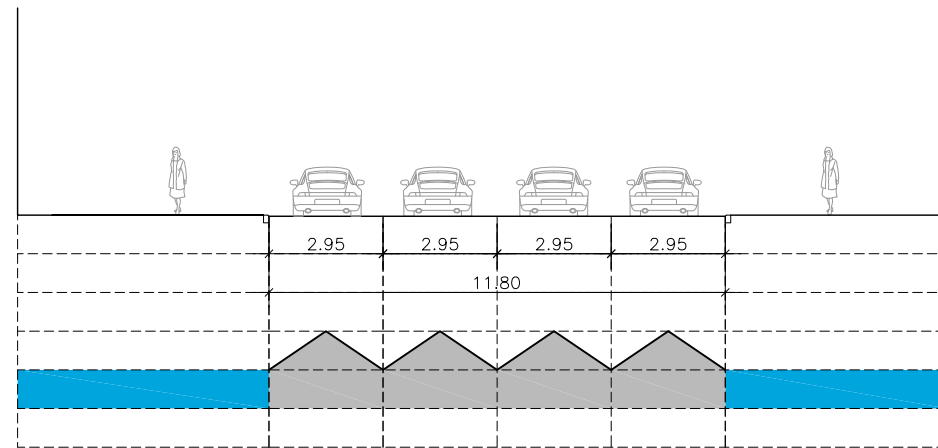
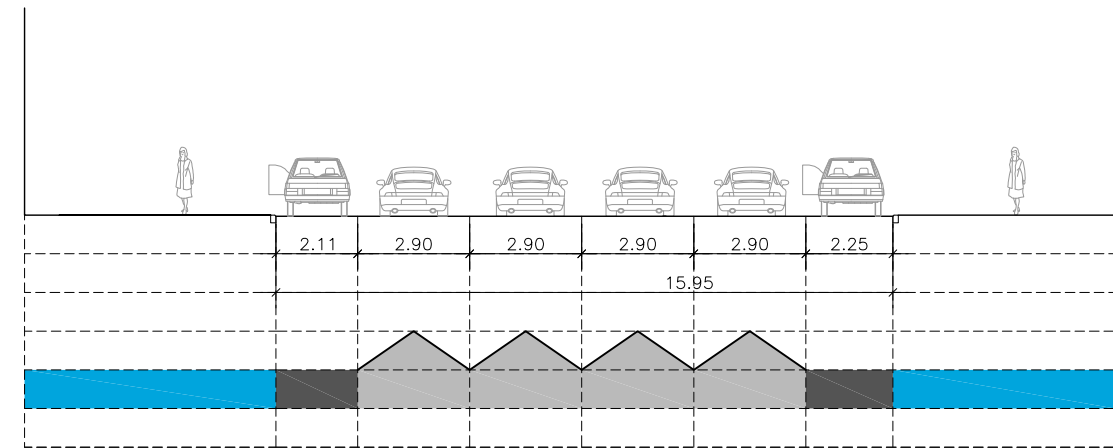


CALLE SANTA ENGRACIA

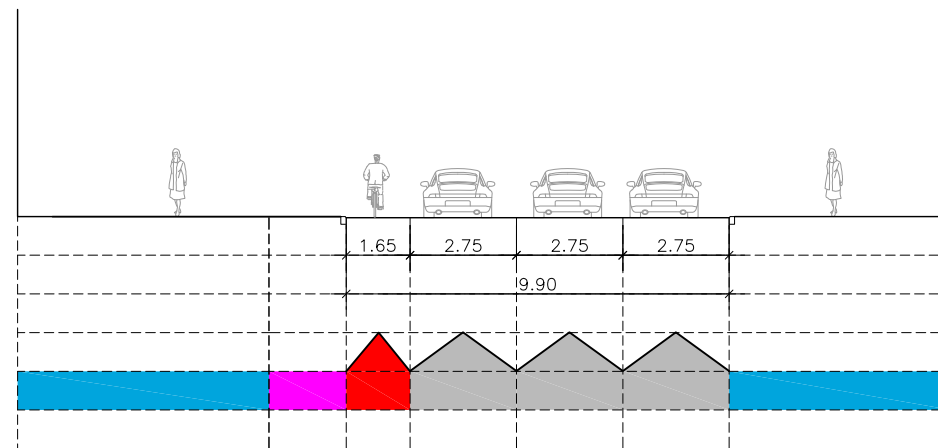


SECCIÓN S2.1 ESTADO ACTUAL

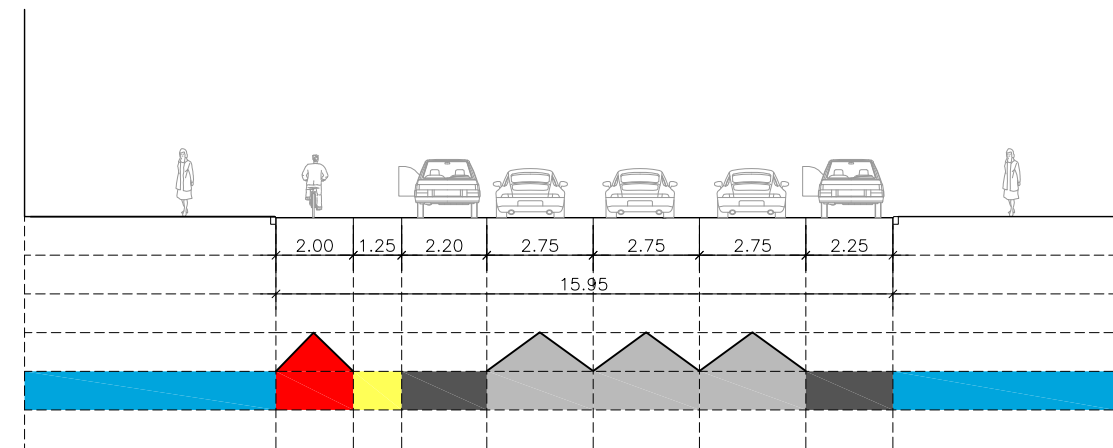
CALLE SANTA ENGRACIA



SECCIÓN S2.2 ESTADO ACTUAL



SECCIÓN S2.1 ESTADO REFORMADO



SECCIÓN S2.2 ESTADO REFORMADO

TRAMO 2.1: SANTA ENGRACIA

LEYENDA

ACERA	APARCAMIENTO	CICLOCARRIL	MEDIANA
FRANJA VERDE	CALZADA	CARRIL BICI	AMPLIACIÓN DE ACERA



ÁREA DE GOBIERNO DE DESARROLLO URBANO SOSTENIBLE

Vº Bº
Jose Luis Infanzón Priore
Jose Luis Infanzón Priore

DIRECTORES DEL PROYECTO
Marisol Santos Hernández
Marisol Santos Hernández
Luis Fernández De Heredia Sánchez
Luis Fernández De Heredia Sánchez

AUTOR DEL PROYECTO
Diego Moreno López de Ayala
Diego Moreno López de Ayala

EMPRESA
asocivil
Asociación de Obras Civiles S.L.
C/ López de Hoyos, 286 local A
Tel.: 91 415 89 65
ingenierio@asocivil.com

FECHA
MAYO 2016
ESCALA
1/200
DIN A3 ORIGINALES

HOJA
1 de 06
ESCALA GRÁFICA
0 0.501 2 4m

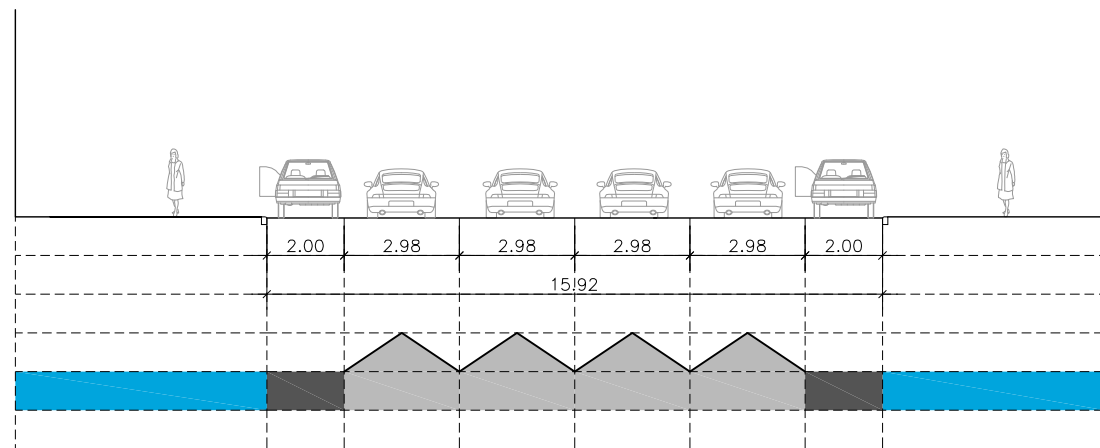
PROYECTO
PROYECTO DE CONSTRUCCIÓN PARA LA IMPLANTACIÓN DE ITINERARIOS CICLISTAS EN CALLE SANTA ENGRACIA, CALLE BRAVO MURILLO, BULEVARES Y PROLONGACIÓN DEL DE MADRID RIO DE ANICETO MARINAS A PTE. DE LOS FRANCESES

DESCRIPCIÓN
SECCIONES TIPO
EJE 2.CALLE SANTA ENGRACIA

Nº PLANO
4.2

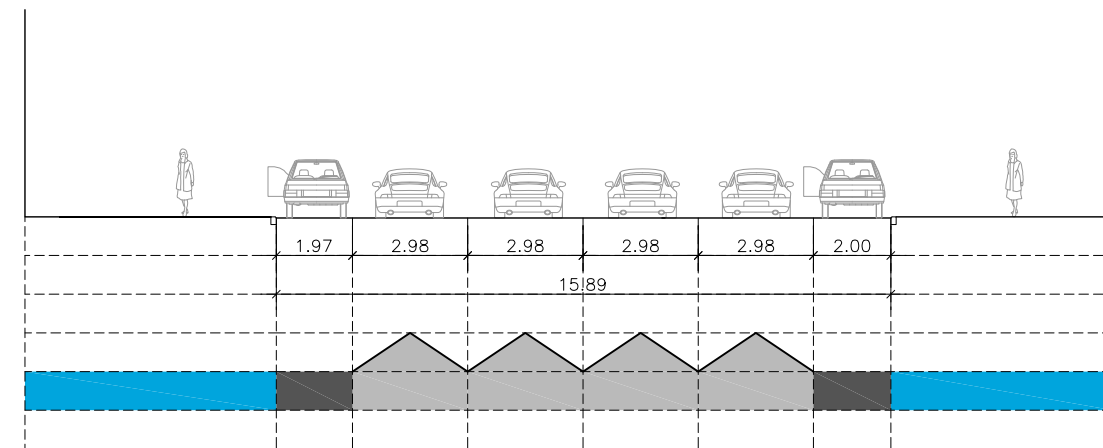
FICHERO:

CALLE SANTA ENGRACIA

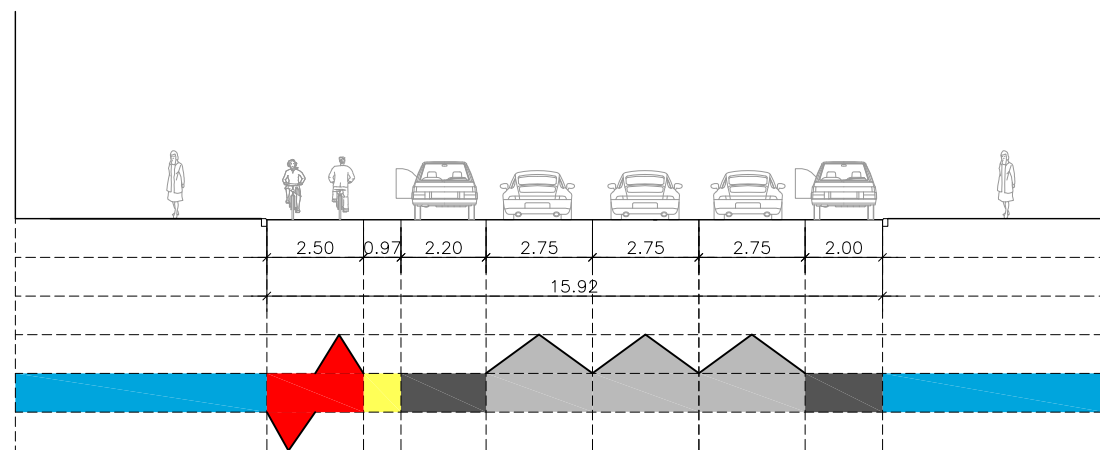


SECCIÓN S2.3 ESTADO ACTUAL

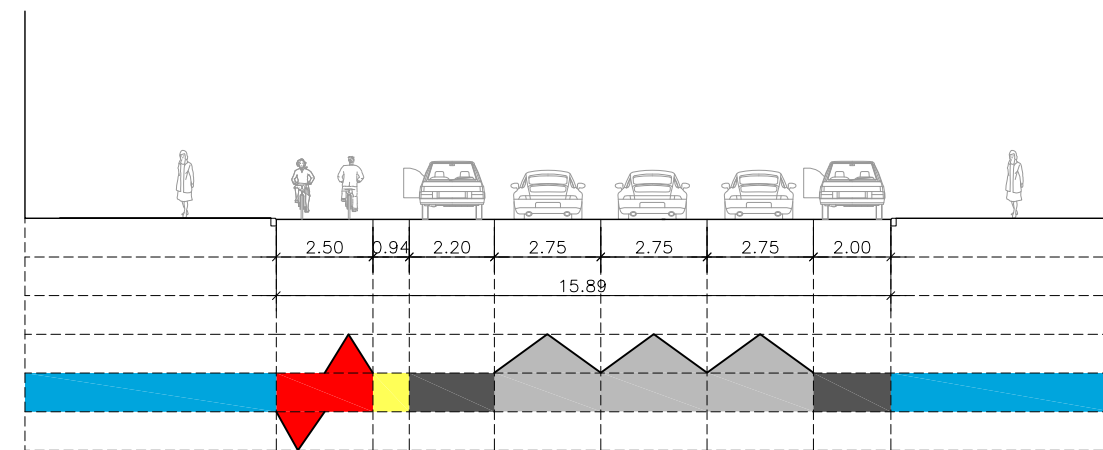
CALLE SANTA ENGRACIA



SECCIÓN S2.4 ESTADO ACTUAL



SECCIÓN S2.3 ESTADO REFORMADO



SECCIÓN S2.4 ESTADO REFORMADO

TRAMO 2.1: SANTA ENGRACIA

LEYENDA

	ACERA		APARCAMIENTO		CICLOCARRIL		MEDIANA
	FRANJA VERDE		CALZADA		CARRIL BICI		AMPLIACIÓN DE ACERA



ÁREA DE GOBIERNO DE DESARROLLO URBANO SOSTENIBLE

Vº Bº
Jose Luis Infanzón Priore
Jose Luis Infanzón Priore

DIRECTORES DEL PROYECTO
Marisol Santos Hernández
Marisol Santos Hernández
Luis Fernández De Heredia Sánchez
Luis Fernández De Heredia Sánchez

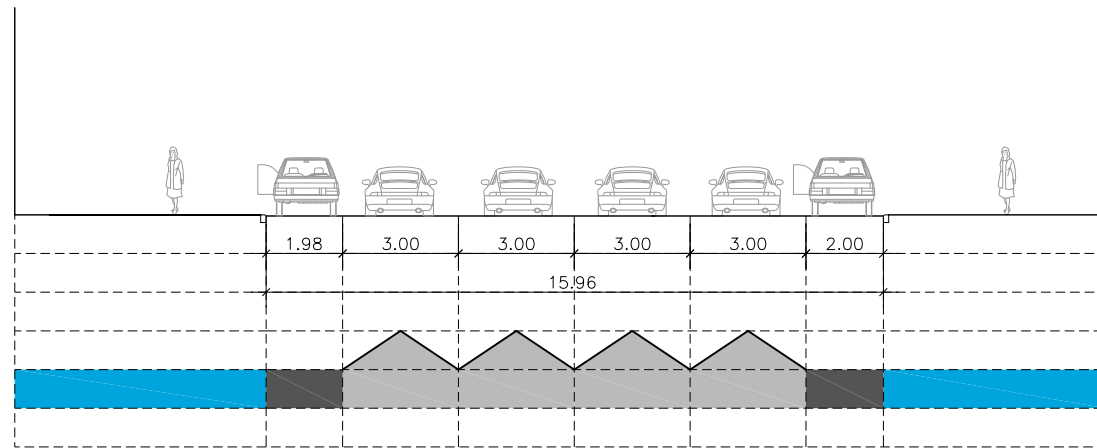
AUTOR DEL PROYECTO
Diego Moreno López de Ayala
Diego Moreno López de Ayala

EMPRESA
asocivil
asesores de obra civil s.l.
C/ López de Hoyos, 286 local A
Tel.: 91 415 89 65
ingenieria@asocivil.com

FECHA
MAYO 2016
ESCALA
1/200
DIN A3 ORIGINALES
HOJA
2 de 06
ESCALA GRÁFICA
0 0.501 2 4m

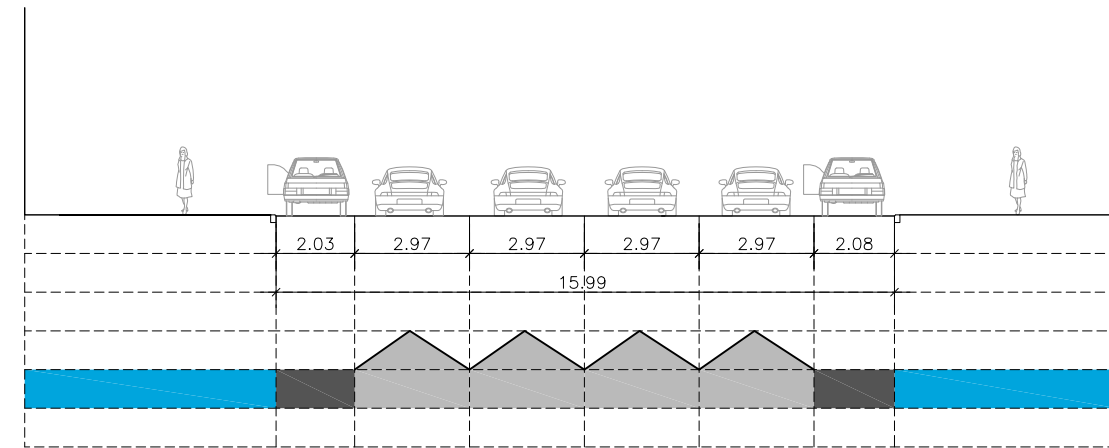
PROYECTO
PROYECTO DE CONSTRUCCIÓN PARA LA IMPLANTACIÓN DE ITINERARIOS CICLISTAS EN CALLE SANTA ENGRACIA, CALLE BRAVO MURILLO, BULEVARES Y PROLONGACIÓN DEL DE MADRID RIO DE ANICETO MARINAS A PTE. DE LOS FRANCÉS
DESCRIPCIÓN
SECCIONES TIPO
EJE 2.CALLE SANTA ENGRACIA
Nº PLANO
4.2
FICHERO:

CALLE SANTA ENGRACIA

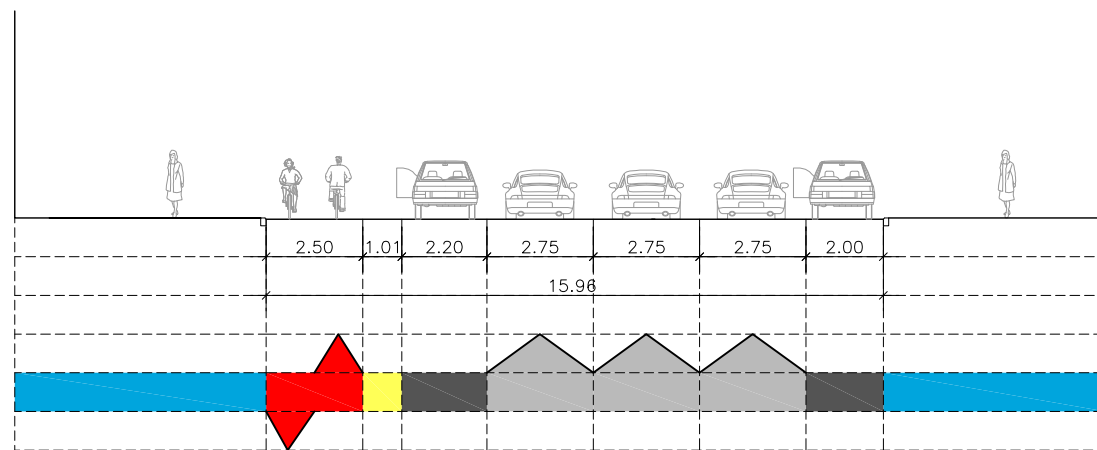


SECCIÓN S2.5 ESTADO ACTUAL

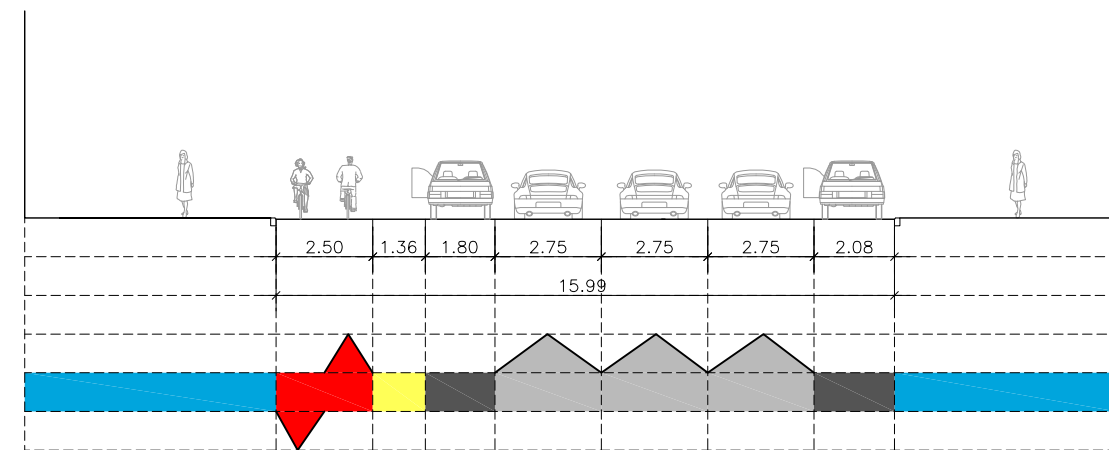
CALLE SANTA ENGRACIA



SECCIÓN S2.6 ESTADO ACTUAL



SECCIÓN S2.5 ESTADO REFORMADO



SECCIÓN S2.6 ESTADO REFORMADO

TRAMO 2.1: SANTA ENGRACIA

LEYENDA

- ACERA
- APARCAMIENTO
- CICLOCARRIL
- MEDIANA
- FRANJA VERDE
- CALZADA
- CARRIL BICI
- AMPLIACIÓN DE ACERA



ÁREA DE GOBIERNO DE DESARROLLO URBANO SOSTENIBLE

Vº Bº
Jose Luis Infanzón Priore
Jose Luis Infanzón Priore

DIRECTORES DEL PROYECTO
Marisol Santos Hernández
Marisol Santos Hernández

Luis Fernández De Heredia Sánchez
Luis Fernández De Heredia Sánchez

AUTOR DEL PROYECTO
Diego Moreno López de Ayala
Diego Moreno López de Ayala

EMPRESA
asocivil
asesores de obra civil s.l.
C/ López de Hoyos, 286 local A
Tel.: 91 415 89 65
ingenieria@asocivil.com

FECHA
MAYO 2016

ESCALA
1/200

HOJA
3 de 06

ESCALA GRÁFICA
0 0.501 2 4m

DIN A3 ORIGINALES

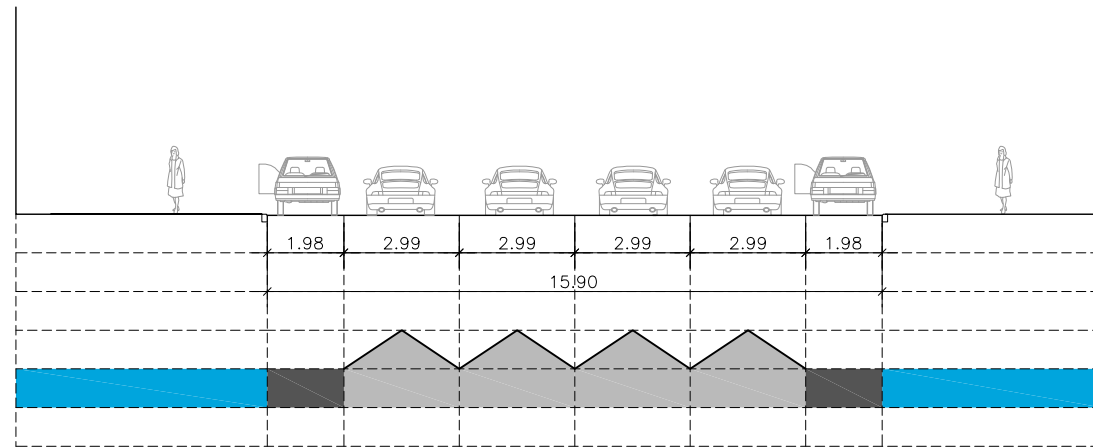
PROYECTO
PROYECTO DE CONSTRUCCIÓN PARA LA IMPLANTACIÓN DE ITINERARIOS CICLISTAS EN CALLE SANTA ENGRACIA, CALLE BRAVO MURILLO, BULEVARES Y PROLONGACIÓN DEL DE MADRID RIO DE ANICETO MARINAS A PTE. DE LOS FRANCÉSSES

DESCRIPCIÓN
SECCIONES TIPO
EJE 2.CALLE SANTA ENGRACIA

Nº PLANO
4.2

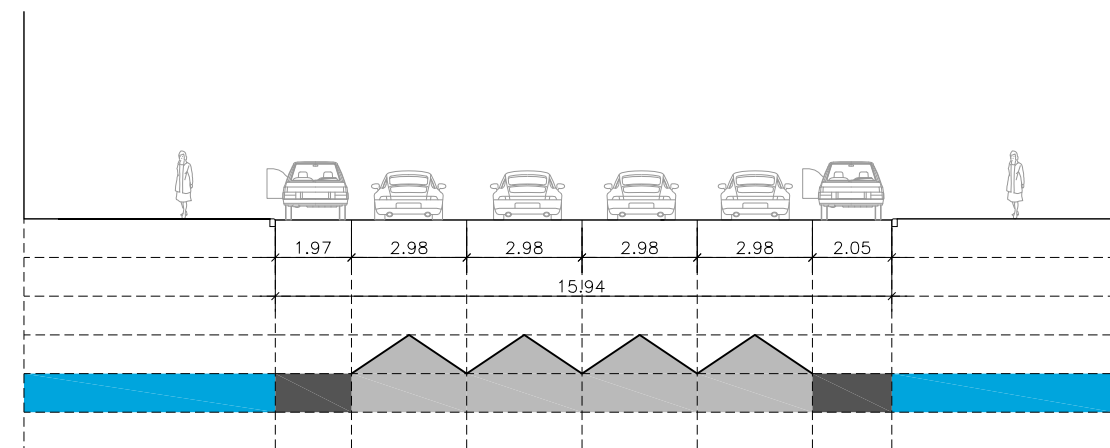
FICHERO:

CALLE SANTA ENGRACIA

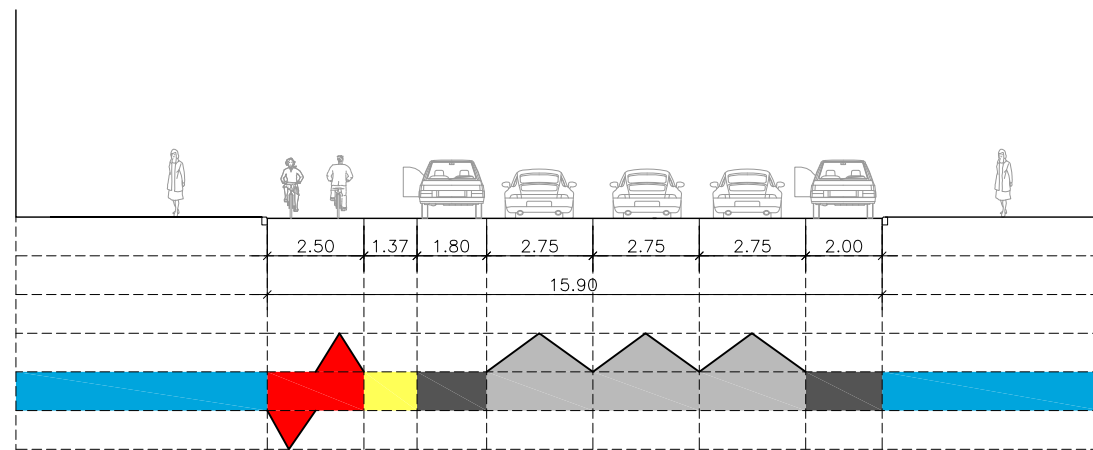


S2.7 ESTADO ACTUAL

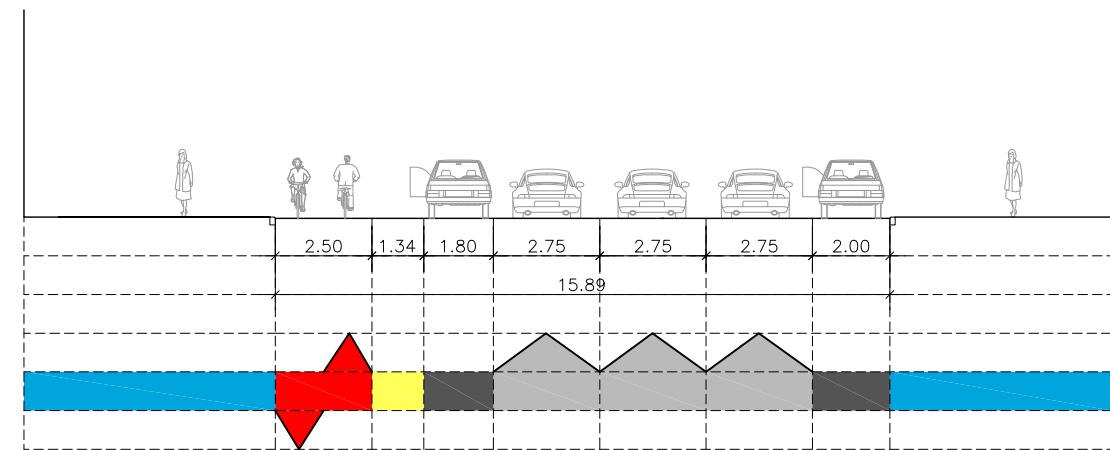
CALLE SANTA ENGRACIA



SECCIÓN S2.8 ESTADO ACTUAL



SECCIÓN S2.7 ESTADO REFORMADO



SECCIÓN S2.8 ESTADO REFORMADO

TRAMO 2.2: SANTA ENGRACIA

LEYENDA

	ACERA		APARCAMIENTO		CICLOCARRIL		MEDIANA
	FRANJA VERDE		CALZADA		CARRIL BICI		AMPLIACIÓN DE ACERA



ÁREA DE GOBIERNO DE DESARROLLO URBANO SOSTENIBLE

Vº Bº
Jose Luis Infanzón Priore
Jose Luis Infanzón Priore

DIRECTORES DEL PROYECTO
Marisol Santos Hernández
Marisol Santos Hernández
Luis Fernández De Heredia Sánchez
Luis Fernández De Heredia Sánchez

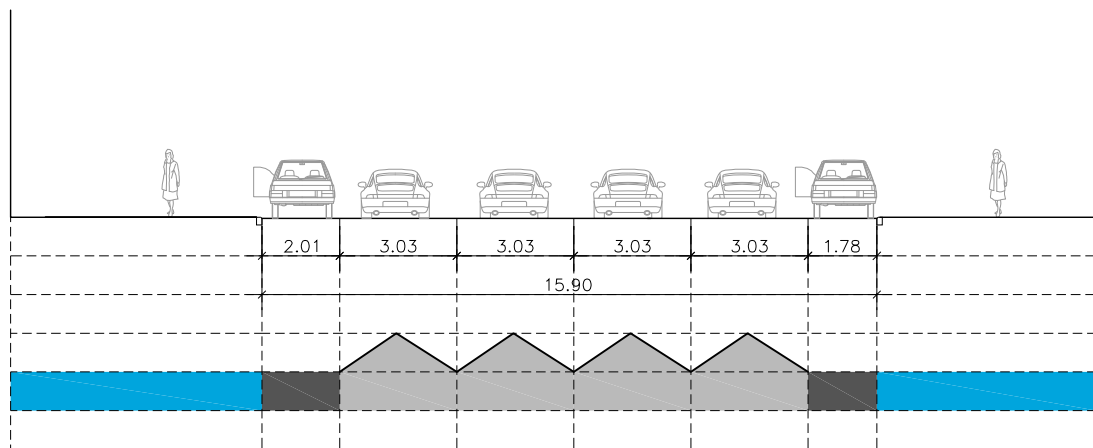
AUTOR DEL PROYECTO
Diego Moreno López de Ayala
Diego Moreno López de Ayala

EMPRESA
asocivil
asesores de obra civil s.l.
C/ López de Hoyos, 286 local A
Tel.: 91 415 89 65
ingenieria@asocivil.com

FECHA
MAYO 2016
ESCALA
1/200
DIN A3 ORIGINALES
HOJA
4 de 06
ESCALA GRÁFICA
0 0.501 2 4m

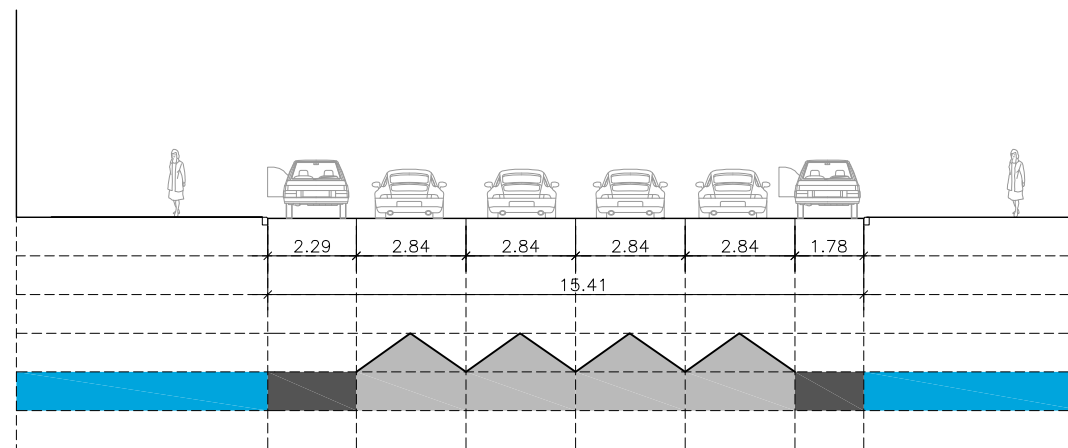
PROYECTO
PROYECTO DE CONSTRUCCIÓN PARA LA IMPLANTACIÓN DE ITINERARIOS CICLISTAS EN CALLE SANTA ENGRACIA, CALLE BRAVO MURILLO, BULEVARES Y PROLONGACIÓN DEL DE MADRID RIO DE ANICETO MARINAS A PTE. DE LOS FRANCÉSES
DESCRIPCIÓN
SECCIONES TIPO
EJE 2.CALLE SANTA ENGRACIA
Nº PLANO
4.2
FICHERO:

CALLE SANTA ENGRACIA

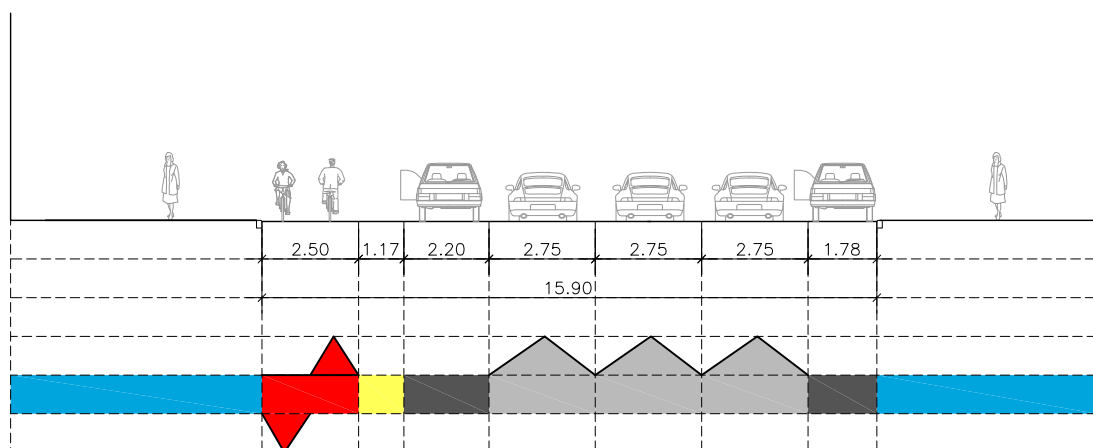


SECCIÓN S2.9 ESTADO ACTUAL

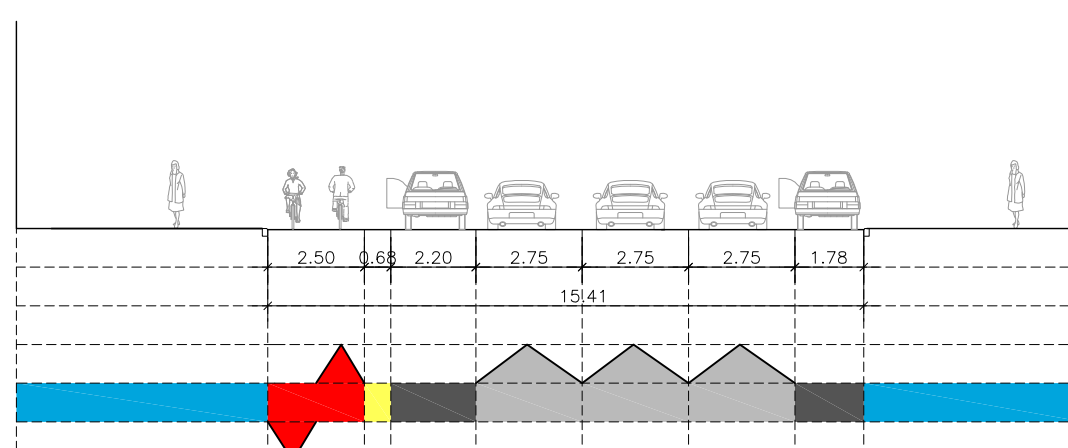
CALLE SANTA ENGRACIA



SECCIÓN S2.10 ESTADO ACTUAL



SECCIÓN S2.9 ESTADO REFORMADO



SECCIÓN S2.10 ESTADO REFORMADO

TRAMO 2.2: SANTA ENGRACIA

LEYENDA

- ACERA
- APARCAMIENTO
- CICLOCARRIL
- MEDIANA
- FRANJA VERDE
- CALZADA
- CARRIL BICI
- AMPLIACIÓN DE ACERA



ÁREA DE GOBIERNO DE DESARROLLO URBANO SOSTENIBLE

Vº Bº

Jose Luis Infanzón Priore
Jose Luis Infanzón Priore

DIRECTORES DEL PROYECTO

Marisol Santos Hernández
Marisol Santos Hernández

Luis Fernández De Heredia Sánchez
Luis Fernández De Heredia Sánchez

AUTOR DEL PROYECTO

Diego Moreno López de Ayala
Diego Moreno López de Ayala

EMPRESA

asocivil
asesores de obra civil s.l.
C/ López de Hoyos, 286 local A
Tel.: 91 415 89 65
ingenieria@asocivil.com

FECHA

MAYO 2016

ESCALA 1/200

DIN A3 ORIGINALES

HOJA

5 de 06

ESCALA GRÁFICA 0 0.501 2 4m

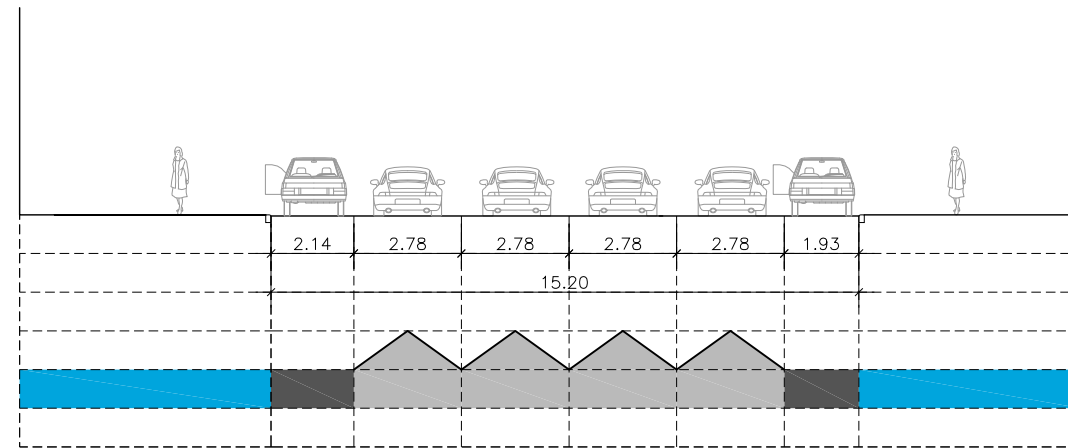
PROYECTO

PROYECTO DE CONSTRUCCIÓN PARA LA IMPLANTACIÓN DE ITINERARIOS CICLISTAS EN CALLE SANTA ENGRACIA, CALLE BRAVO MURILLO, BULEVARES Y PROLONGACIÓN DEL DE MADRID RIO DE ANICETO MARINAS A PTE. DE LOS FRANCESES

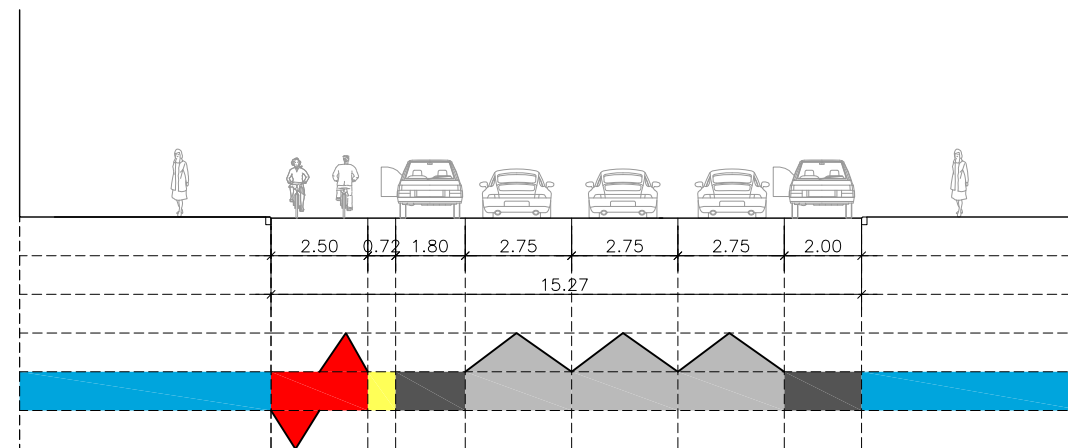
DESCRIPCIÓN SECCIONES TIPO EJE 2.CALLE SANTA ENGRACIA

Nº PLANO FICHERO: 4.2

CALLE SANTA ENGRACIA











SECCIÓN S2.11 ESTADO ACTUAL



SECCIÓN S2.11 ESTADO REFORMADO

TRAMO 2.3: SANTA ENGRACIA

LEYENDA

	ACERA		APARCAMIENTO		CICLOCARRIL		MEDIANA
	FRANJA VERDE		CALZADA		CARRIL BICI		AMPLIACIÓN DE ACERA



ÁREA DE GOBIERNO DE DESARROLLO URBANO SOSTENIBLE

Vº Bº
Jose Luis Infanzón Priore
Jose Luis Infanzón Priore

DIRECTORES DEL PROYECTO
Marisol Santos Hernández
Marisol Santos Hernández
Luis Fernández De Heredia Sánchez
Luis Fernández De Heredia Sánchez

AUTOR DEL PROYECTO
Diego Moreno López de Ayala
Diego Moreno López de Ayala

EMPRESA
asocivil
asesores de obra civil s.l.
C/ López de Hoyos, 286 local A
Tel.: 91 415 89 65
ingenieria@asocivil.com

FECHA
MAYO 2016
ESCALA
1/200
DIN A3 ORIGINALES

HOJA
6 de 06
ESCALA GRÁFICA
0 0.501 2 4m

PROYECTO
PROYECTO DE CONSTRUCCIÓN PARA LA IMPLANTACIÓN DE ITINERARIOS CICLISTAS EN CALLE SANTA ENGRACIA, CALLE BRAVO MURILLO, BULEVARES Y PROLONGACIÓN DEL DE MADRID RIO DE ANICETO MARINAS A PTE. DE LOS FRANCÉSES
DESCRIPCIÓN
SECCIONES TIPO
EJE 2.CALLE SANTA ENGRACIA
Nº PLANO
4.2
FICHERO: