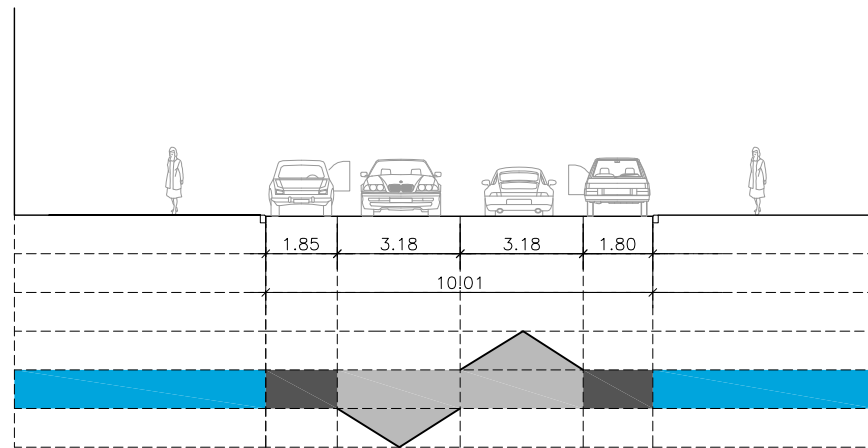
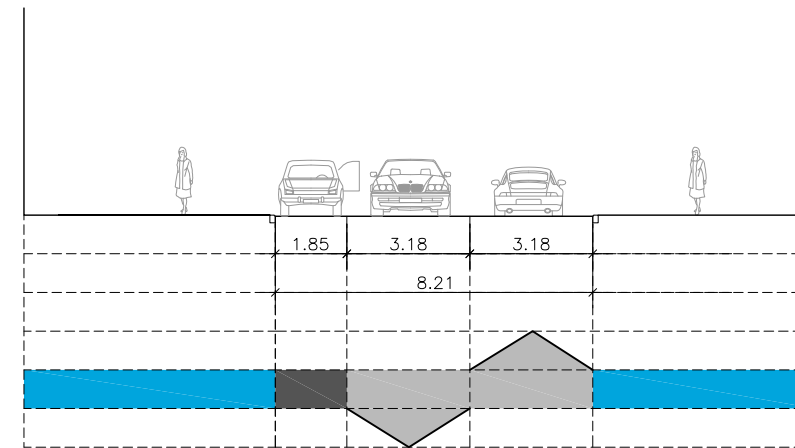


CALLE ANICETO MARINAS

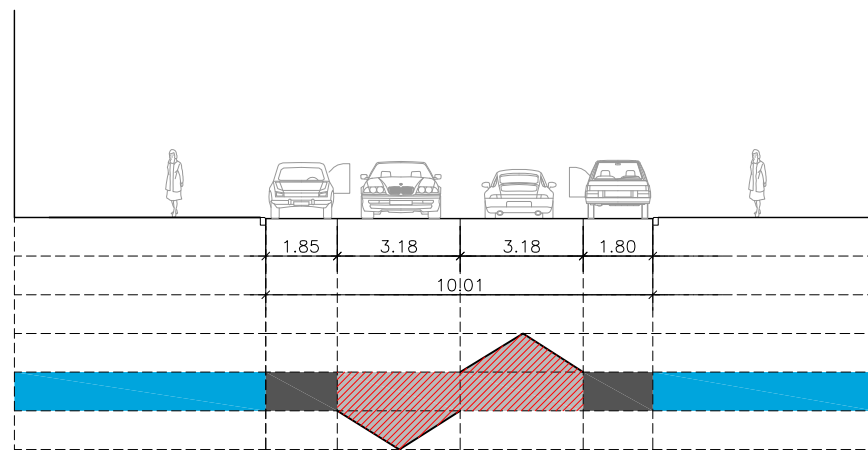


SECCIÓN S3.1 ESTADO ACTUAL

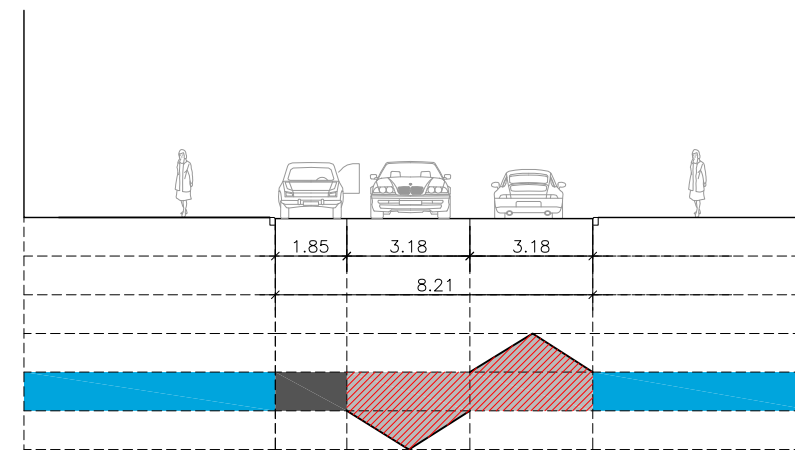
CALLE ANICETO MARINAS



SECCIÓN S3.2 ESTADO ACTUAL



SECCIÓN S3.1 ESTADO REFORMADO



SECCIÓN S3.2 ESTADO REFORMADO

TRAMO 3.1: ANICETO MARINAS

LEYENDA

	ACERA		APARCAMIENTO		CICLOCARRIL		MEDIANA
	FRANJA VERDE		CALZADA		CARRIL BICI		AMPLIACIÓN DE ACERA



ÁREA DE GOBIERNO DE DESARROLLO URBANO SOSTENIBLE

Vº Bº  
*Jose Luis Infanzón Priore*  
Jose Luis Infanzón Priore

DIRECTORES DEL PROYECTO  
*Marisol Santos Hernández*  
Marisol Santos Hernández  
*Luis Fernández De Heredia Sánchez*  
Luis Fernández De Heredia Sánchez

AUTOR DEL PROYECTO  
*Diego Moreno López de Ayala*  
Diego Moreno López de Ayala

EMPRESA  
  
asocivil  
soluciones de obra civil s.l.  
C/ López de Hoyos, 286 local A  
Tel.: 91 415 89 65  
ingenieria@asocivil.com

FECHA  
MAYO 2016  
ESCALA  
1/200  
DIN A3 ORIGINALES

HOJA  
1 de 1  
ESCALA GRÁFICA  
  
PROYECTO  
PROYECTO DE CONSTRUCCIÓN PARA LA IMPLANTACIÓN DE ITINERARIOS CICLISTAS EN CALLE SANTA ENGRACIA, CALLE BRAVO MURILLO, BULEVARES Y PROLONGACIÓN DEL DE MADRID RÍO DE ANICETO MARINAS A PTE. DE LOS FRENCESES  
DESCRIPCIÓN  
SECCIONES TIPO  
EJE 3.CALLE ANICETO MARINAS  
Nº PLANO  
4.3  
FICHERO: