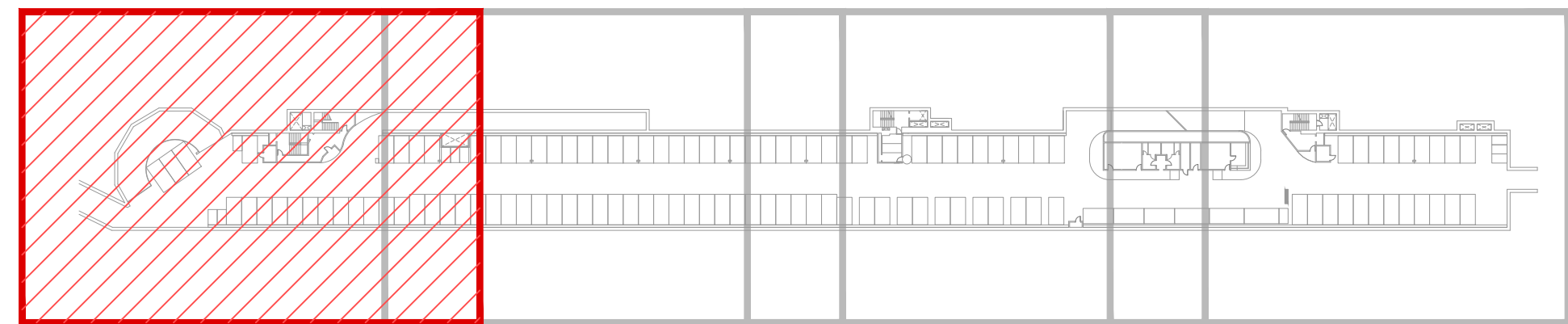
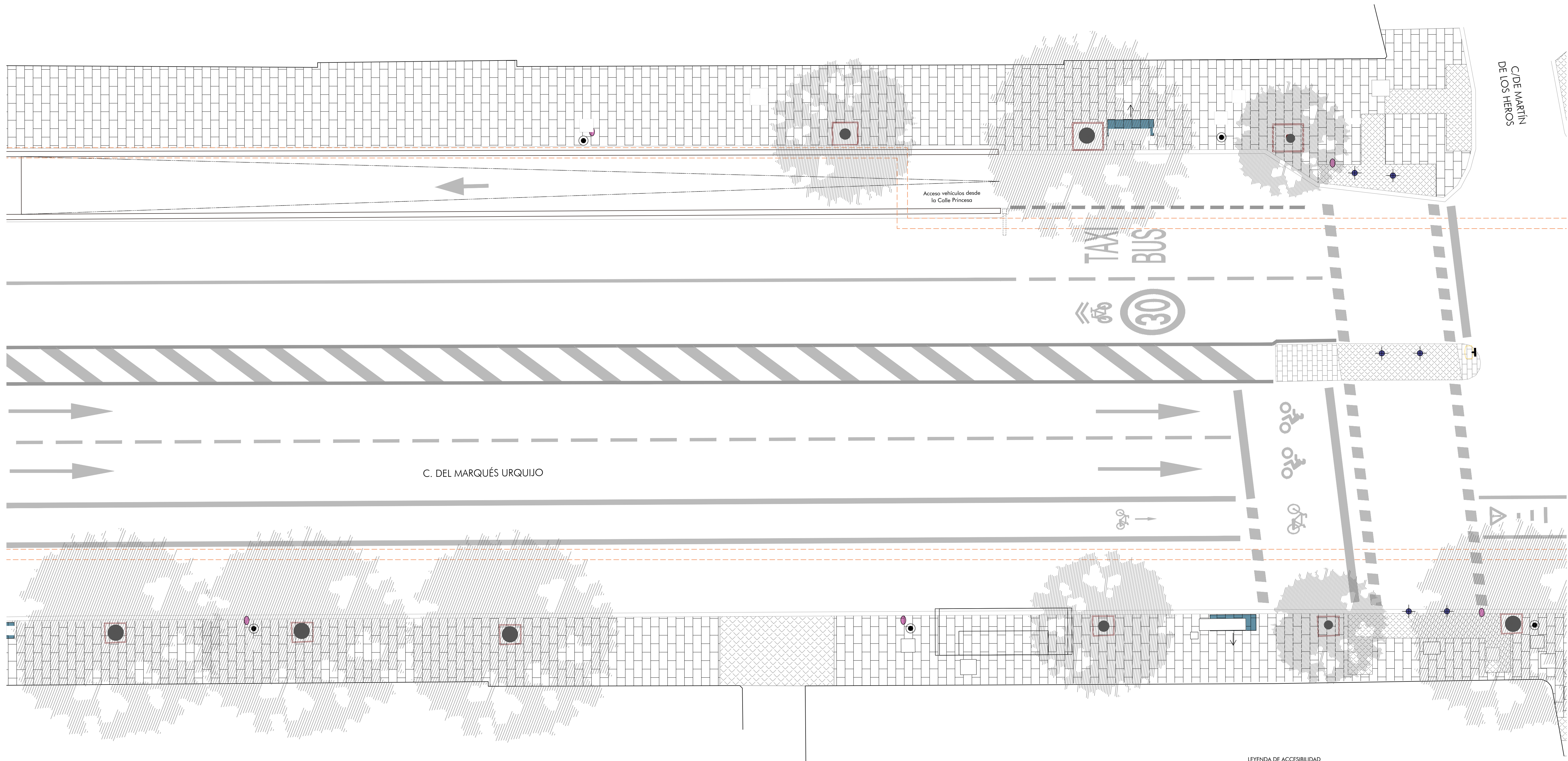


LEYENDA DE ACCESIBILIDAD

- ITINERARIO PEATONAL ACCESIBLE
- ESPACIO DISPONIBLE Ø1,20
- ESPACIO DISPONIBLE Ø1,50
- FRANJA DE PAVIMENTO PODOTÁCTIL
- ZONA DE REFUGIO PARA USUARIO DE SILLA DE RUEDAS
- ZONA DE REFUGIO PERSONA CON OTRO TIPO DE MOVILIDAD REDUCIDA





C/DE MARTÍN
DE LOS HEROS

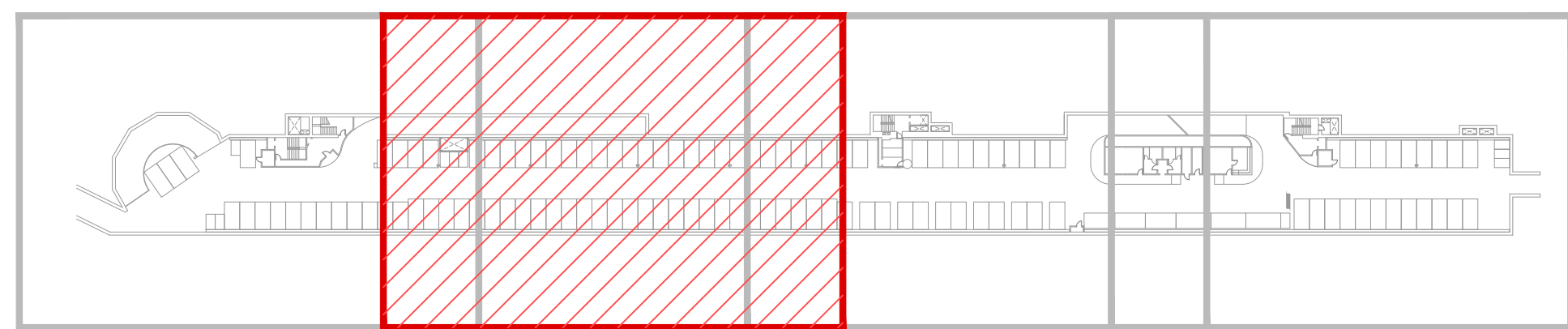
C. DEL MARQUÉS URQUIJO

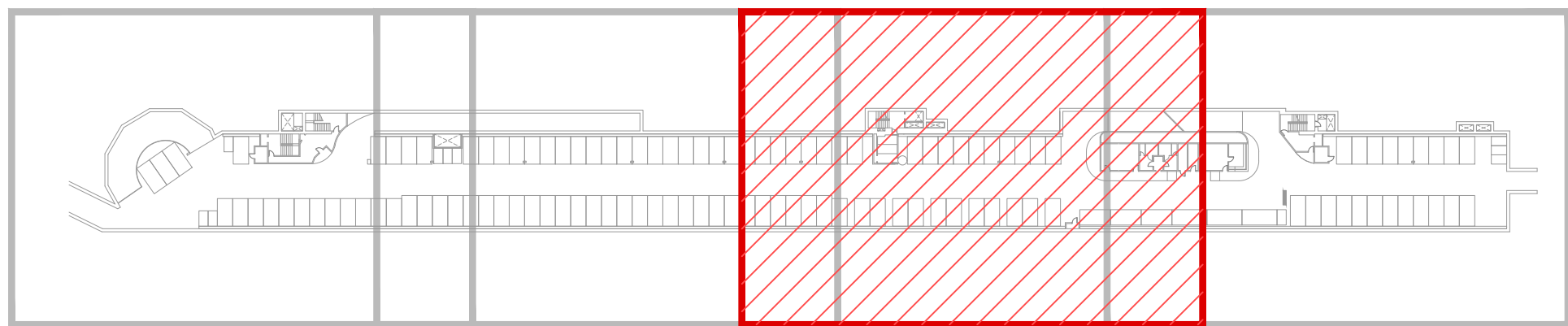
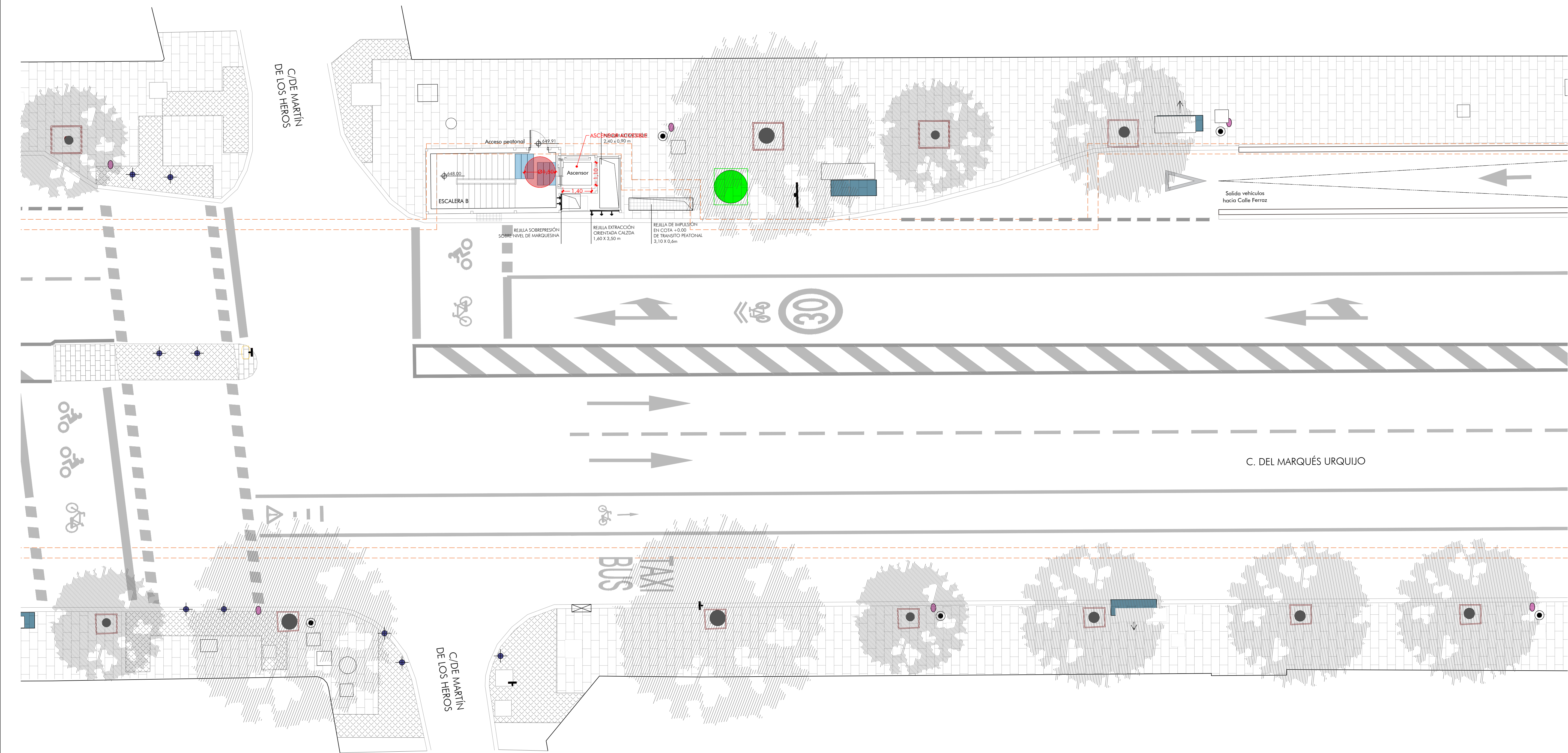
Acceso vehículos desde
la Calle Princesa

TAXI
BUS
30

LEYENDA DE ACCESIBILIDAD

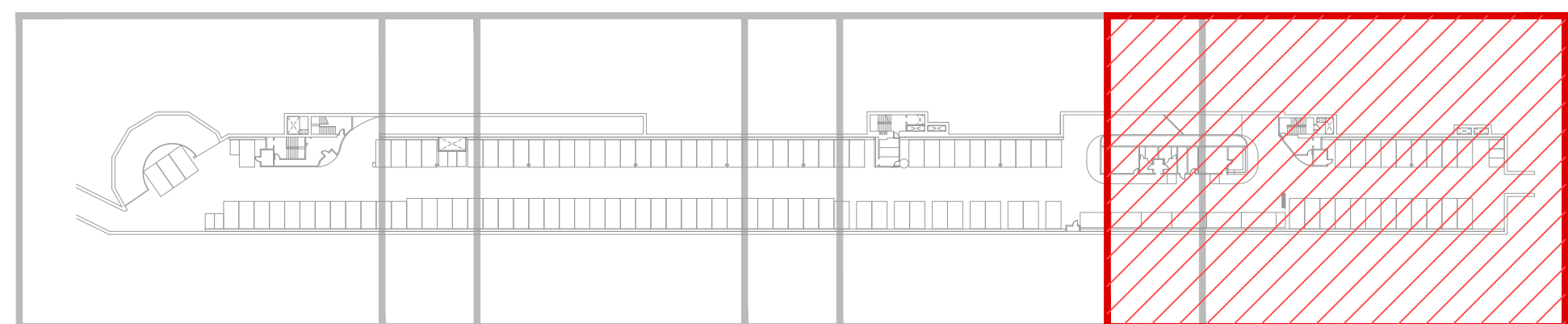
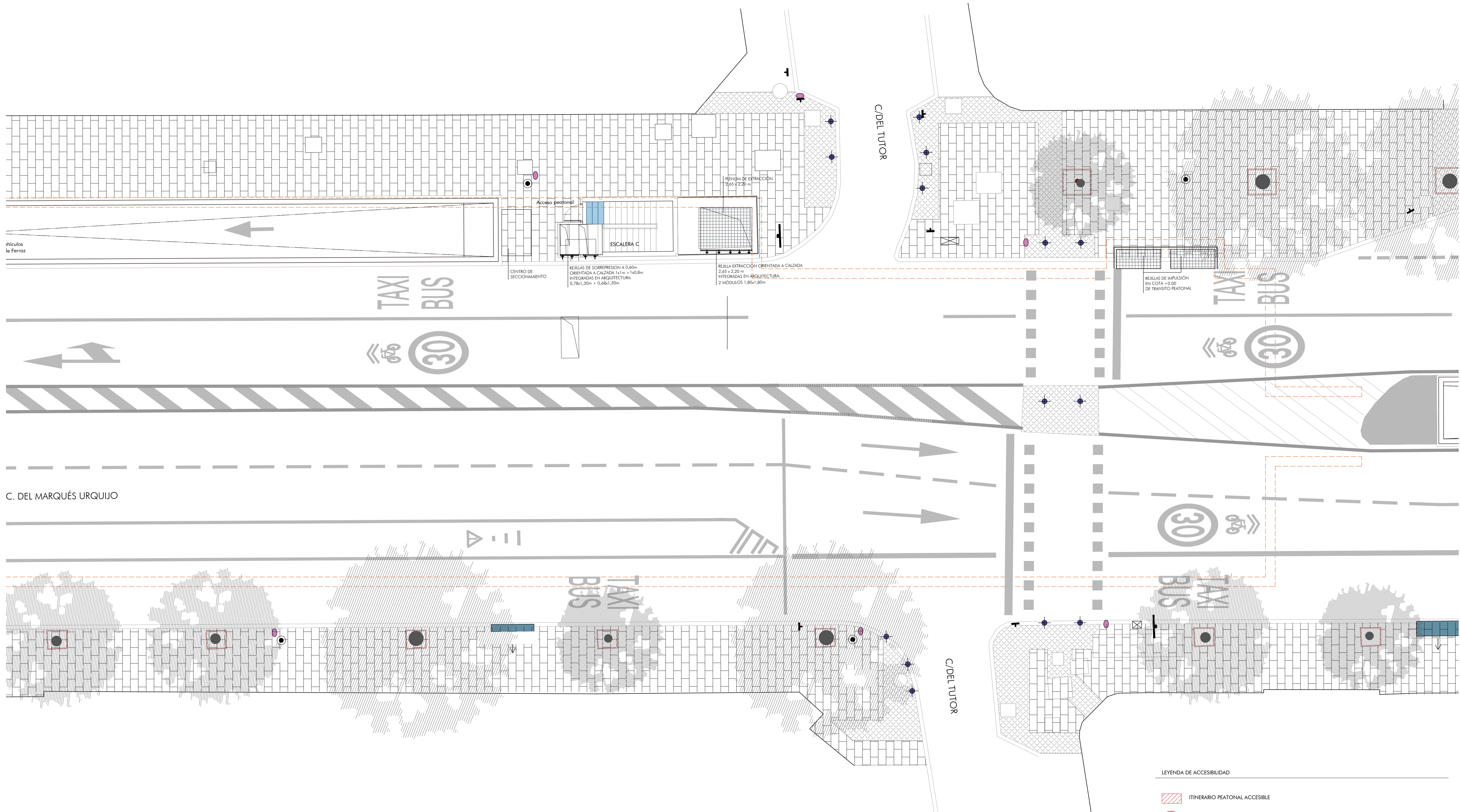
- ITINERARIO PEATONAL ACCESIBLE
- ESPACIO DISPONIBLE Ø1,20
- ESPACIO DISPONIBLE Ø1,50
- FRANJA DE PAVIMENTO PODOTÁCTIL
- ZONA DE REFUGIO PARA USUARIO DE SILLA DE RUEDAS
- ZONA DE REFUGIO PERSONA CON OTRO TIPO DE MOVILIDAD REDUCIDA





LEYENDA DE ACCESIBILIDAD

- ITINERARIO PEATONAL ACCESIBLE
- ESPACIO DISPONIBLE Ø1,20
- ESPACIO DISPONIBLE Ø1,50
- FRANJA DE PAVIMENTO PODOTÁCTIL
- ZONA DE REFUGIO PARA USUARIO DE SILLA DE RUEDAS
- ZONA DE REFUGIO PERSONA CON OTRO TIPO DE MOVILIDAD REDUCIDA



LEYENDA DE ACCESIBILIDAD

- ITINERARIO PEATONAL ACCESIBLE
- ESPACIO DISPONIBLE Ø1,20
- ESPACIO DISPONIBLE Ø1,50
- FRANJA DE PAVIMENTO PODOTÁCTIL
- ZONA DE REFUGIO PARA USUARIO DE SILLA DE RUEDAS
- ZONA DE REFUGIO PERSONA CON OTRO TIPO DE MOVILIDAD REDUCIDA